



Juní 2015

- Sa 13.6. 14 Uhr** Fahrradsommer Eröffnungstour (25 km), Durchs Münsterländchen nach Eilendorf, Stadt Aachen und ADFC, Start: Elisenbrunnen
- 10 – 18 Uhr** Nach Brühl – Zum Schloss Augustusburg (80 km), ADFC, Start: Düren Hauptbahnhof
- So 14.6. 7.45 Uhr** Von Düsseldorf nach Aachen (115 km), ADFC, Start: Aachen Hauptbahnhof
- So 21.6. 9 Uhr** Rad-Wanderfahrt nach Simpelveld (40 km) / Benzenrade (50 km) / Voerendaal (60 km), RSC Schwalbe 08 Eilendorf, Start: Sportplatz Halfenstraße
- Start zwischen 10 und 15 Uhr** Kelmis (22 km), DG Belgien, Start: Kirchplatz Kelmis
- 11 – 18 Uhr** Hürtgenwald und Wehebach (75 km), ADFC, Start: Düren Hauptbahnhof
- 11 Uhr** Pedelec-Tour für Genießer (42 km), ADFC, Start: Ehem. Bahnhof Monschau
- Do 25.6. 18 Uhr** Feierabendtour: Merkstein und Übach-Palenberg (30 km), ADFC, Start: Rathausplatz Aachen-Richterich
- So 28.6. 9 Uhr** Das Schwalmthal zwischen Niederkrüchten und Wegberg (130 km), ADFC, Start: Ecke In den Atzenbenden / Würselener Straße, Aachen-Haaren
- So 9.8. 7 – 10 Uhr** Radtourenfahrt (RTF) „Schwalbe-Tour Nordeifel“, Strecken über 42 km, 72 km, 112 km oder 152 km, RSC Schwalbe 08 Eilendorf, Start: Kleebachschule, Lindenstraße
- 10 – 18 Uhr** Auf verschlungenen Pfaden nach Kornelimünster (60 km), sehr sportliche Tour, ADFC, Start: Parkplatz Mies-van-der-Rohe-Straße 1, Aachen
- 11 Uhr** Die blühende Drover Heide (65 km), ADFC, Start: Düren Hauptbahnhof
- Sa 15.8. 9 – 18 Uhr** Nach Monschau – Der zauberhafte Eifelschatz (115 km), anspruchsvolle Tour, ADFC, Start: Düren Hauptbahnhof
- 10 Uhr** Rund um den Eupener Stausee (65 km), ADFC, Start: Bahnhof Aachen-Rothe Erde
- So 16.8. 8.30 Uhr** Pack die Badehose ein (70 km), Auf zum chlorfreien Schwimmvergnügen im Kronenburger Stausee!, ADFC, Start: Aachen Bushof
- 11 Uhr** Pedelec-Tour für Genießer (42 km), ADFC, Start: Ehem. Bahnhof Monschau
- Sa 22.8. 8 Uhr** Zwischen Nordhelle und Biggequelle (85 km), ADFC, Start: Aachen Hauptbahnhof
- So 23.8. 11 Uhr** Pack die Badehose ein (25 km), Auf zum chlorfreien Schwimmvergnügen am Echter See!, ADFC, Start: Düren Hauptbahnhof

Juli 2015

- Do 2.7. 8.30 Uhr** Frühstückstour (35 km), ADFC, Start: Uniklinikum Aachen
- Sa 4.7.** **Start zwischen 7 und 12 Uhr** St. Vith, DG Belgien, Start: Triangel
- 14 Uhr** Pack die Badehose ein (45 km), Auf zum chlorfreien Schwimmvergnügen im Blaustein-See!, ADFC, Start: Europaplatz Aachen
- So 5.7. 10 Uhr** Eifeltour (60 km), ADFC, Start: Bahnhof Aachen-Rothe Erde
- Do 9.7. 18 – 22 Uhr** Feierabendtour in die Niederlande (40 km), ADFC, Start: Uniklinikum Aachen
- So 12.7. 9 Uhr** Maastricht und das Mergelland (100 km), ADFC, Start: Uniklinikum Aachen
- 9 Uhr** Rad-Wanderfahrt nach Beeck (65 km) / Baal (90 km) / zum Tagebau Garzweiler (120 km), RSC Schwalbe 08 Eilendorf, Start: Sportplatz Halfenstraße, Ganztagestour, Mittagessen in Gaststätte; Selbstverpflegung möglich
- 11 Uhr** Fahrt ins Blaue (60 km), ADFC, Start: Düren Hauptbahnhof
- Do 16.7. 18 – 22 Uhr** Feierabendtour nach Belgien (40 km), ADFC, Start: Uniklinikum Aachen
- Sa 18.7. 14 Uhr** Zum Windrad „Windfang“ im EuroWindPark Aachen (40 km), ADFC, Start: Aachen Westbahnhof
- So 19.7. 9.30 Uhr** Entlang der Wurm (100 km), ADFC, Start: Stauweiher Diepenbenden, Aachen
- 11 Uhr** Pedelec-Tour für Genießer (42 km), ADFC, Start: Ehem. Bahnhof Monschau
- So 26.7. 10 Uhr** Hockai (100 km), Eine Radtour durchs Hohe Venn, ADFC, Start: Neumarkt Aachen
- So 30.8. 9 Uhr** Rad-Wanderfahrt nach Hamich (40 km) / Luchem (50 km) / Mariaweiler (60 km), RSC Schwalbe 08 Eilendorf, Start: Sportplatz Halfenstraße
- 10 Uhr** Pack die Badehose ein (70 km), Auf zum chlorfreien Schwimmvergnügen im Effelder Waldsee!, ADFC, Start: Aachen Hauptbahnhof
- So 30.8. 9 Uhr** Rad-Wanderfahrt nach Schmithof (40 km) / zur Dreilägerbachtalsperre (50 km) / nach Fringshaus (60 km), RSC Schwalbe 08 Eilendorf, Start: Sportplatz Halfenstraße
- 10 – 18 Uhr** Auf Entdeckungsfahrt zwischen Eupen und Aachen (60 km), ADFC, Start: Parkplatz Mies-van-der-Rohe-Str. 1, Aachen
- Mi 30.9. – So 4.10.** Unterwegs in und um Kleve (300 km), ADFC, Start: Aachen Hauptbahnhof

September 2015

- Sa 5.9. – 8.9.** Mehrtagestour nach Euskirchen, RSC Schwalbe 08 Eilendorf, Anmeldung erforderlich
- So 6.9. 10 Uhr** Entlang des Zuid-Willemsvaart (95 km), ADFC, Start: Sportplatz Aachen-Richterich
- So 13.9. 11 Uhr** Tag des Offenen Denkmals (65 km), ADFC, Start: Düren Hauptbahnhof
- Sa 19.9. 14 Uhr** Unterwegs in der Aachener Region (40 km), ADFC, Start: Geldbrunnen Aachen
- So 20.9. 7.45 Uhr** Von Kaldenkirchen über Steyl nach Aachen (115 km), ADFC, Start: Aachen Hauptbahnhof
- So 27.9. 9 Uhr** Rad-Wanderfahrt nach Schmithof (40 km) / zur Dreilägerbachtalsperre (50 km) / nach Fringshaus (60 km), RSC Schwalbe 08 Eilendorf, Start: Sportplatz Halfenstraße

Oktober 2015

- Do 11.10. 10 Uhr** Wege gegen das Vergessen (65 km), ADFC, Start: Aachen Westbahnhof
- So 18.10. 9 Uhr** Rad-Wanderfahrt nach Raren (40 km) / Camerig (50 km) / Heijenrath (60 km), RSC Schwalbe 08 Eilendorf, Start: Sportplatz Halfenstraße

Veranstalter

ADFC Kreisverband Aachen e. V.
An der Schanz 1, 52064 Aachen
Fon: 0241 8891463
info@adfc-ac.de

Stadt Aachen
Fachbereich Stadtentwicklung
und Verkehrsanlagen
Kampagne „Fahrrad in Aachen“
Lagerhausstraße 20, 52064 Aachen
Fon: 0241 432-6133
fahrrad-in-aachen@mail.aachen.de

Fahrradverleih

Fahrrad- und Kanuverleih
Joachim Schellberg
Auf dem Stein 19,
52152 Simmerath-Rurberg
Fon: 02473 2957

Radstation am Aachener HBF
Zollamtstraße 3, 52080 Aachen
Fon: 0241 450195-03
radstation@wabe-aachen.de
Öffnungszeiten:
Mo – Fr 5.30 – 22.30 Uhr,
Sa, So, feiertags 10 – 18.30 Uhr

MTB-Guide-Eifel Manfred Stein
Am Kichrott 8, 52156 Monschau
Fon: 02472 5755

Fahrräder abzugeben?

WABE e.V. / Rad-Recycling
Ottostraße 80, 52070 Aachen
Fon: 0241 96867-45
Öffnungszeiten: Mai – September:
Mo – Do 8 – 16.30 Uhr
Fr 8 – 14.30 Uhr

Velocity
info@velocity-aachen.de
Fon: 0241 56528248
ab Sommer 2015
www.velocity-aachen.de

Broschüren


- Aachen (er)radeln** (2008)
- Angebotsübersicht Verkehrs- und Mobilitätserziehung an Aachener Schulen** (2010)
- „Fahrradfreundlicher Arbeitgeber/Gastgeber“** (2014)
- Gemeinsam unterwegs**
Mehr Rücksicht und Sicherheit für Radfahrer, Fußgänger und Autofahrer (2015)
- Radweg oder Fahrbahn**
Manchmal haben Sie als Radfahrer die Wahl (2015)

Fahrradsommer 2015

Durchs Münsterländchen nach Eilendorf

2015 findet der Aachener Fahrradsommer schon zum 21. Mal statt. Alljährlich wird eine familienaugliche Rundstrecke für den Fahrradsommer ausgeschildert, die bis zum Herbst nachgefahrene werden kann.

Eine genaue Streckenbeschreibung finden Sie unter www.aachen.de/ radfahren. Die Streckenlänge von zirka 25 Kilometern enthält eine starke Steigung. Die Tour ist für Familien geeignet. Nicht geeignet für Rennräder.




Die Sehenswürdigkeiten an der Strecke

- 1 Industriegebiet Rothe Erde**
Die bereits früh entwickelte Aachener Industrie sicherte sich ab 1845 eine eigene Rohstoffversorgung mit dem Hüttenwerk Rothe Erde. Die Blütezeit setzte nach 1870 ein. 1897 produzierterte man bereits eine halbe und 1906 eine ganze Million Tonnen Rohstahl. Die Stilllegung der Hüttenwerke 1926 war letztlich eine Folge des I. Weltkrieges mit dem Einbruch der Rohstoffversorgung und Verlust des Absatzmarktes. Der Neuanfang begann mit den Marken Englebert, Uniroyal und Continental.
- 2 Kornelimünster**
Kornelimünster hat sein historisches Ortsbild aus der reichsabtlichen Zeit weitgehend bewahrt. Einzigartig ist das Ensemble aus der mittelalterlichen Klosterkirche, der barocken Reichsabtei und der geschlossenen Altbebauung. Die alte Abtei beherbergt die bedeutende Sammlung moderner Kunst des Landes NRW.
- 3 Komericher Mühle an der Inde**
Im Tal zwischen Freund und Krauthausen liegt Gut Komerich, das früher auch Kaltenberger Mühle genannt worden ist. Im 16. und 17. Jahrhundert wurde hier eine abteiliche Kupfermühle betrieben. Infolge des großen Sterbens der Kupfermühlen wurde Komerich 1769 in eine Walkmühle umgewandelt. Mit der Säkularisierung der alten Reichsabtei kam Komerich im Jahre 1802 in Privatbesitz. 1901 brannte Komerich bis auf die Grundmauern nieder. Noch im selben Jahr begann der Wiederaufbau der Fabrik.



- 4 Brander Wald**
Die Forstfläche des Brander Waldes wird heute laut Betriebsplan der Forstverwaltung mit 70,2 Hektar angegeben. Der Wald ist heute das größte der 12 Naturschutzgebiete der Stadt Aachen und bildet zusammen mit dem Münsterbachtal und dem Stolberger Naturschutzgebiet Münsterbusch eine Einheit. Der Truppenübungsplatz Brander Wald (225 ha) erstreckt sich über das Waldgebiet hinaus von Freund bis zum Münsterbach und zur Inde. Als Brander Heide bezeichnete man früher den nicht bewaldeten Landstrich, der nördlich an die von




Aachen über Forst und Brand nach Kornelimünster führende Straße angrenzte.



- 5 Deltours Erb**
Die weite Wiesen- und Weidlandschaft zwischen dem Brander Wald und Eilendorf wird durch die Autobahn A 44/ E 40 zerschnitten. Nach deren Querung stößt man auf Deltours Erb, einen der ältesten Höfe Eilendorfs.



- 6 Jüdischer Friedhof Eilendorf**
Von Deltours Erb aus quert man erneut auf dem Weg zur Von-Coels-Straße die Autobahn und biegt dann nach links in Richtung Eilendorf ab. Auf der linken Seite liegt etwas versteckt der alte Jüdische Friedhof Eilendorfs. Hier stehen noch ein gutes Dutzend alter Grabsteine von jüdischen Familien, von denen die meisten Opfer des Holocaust wurden.



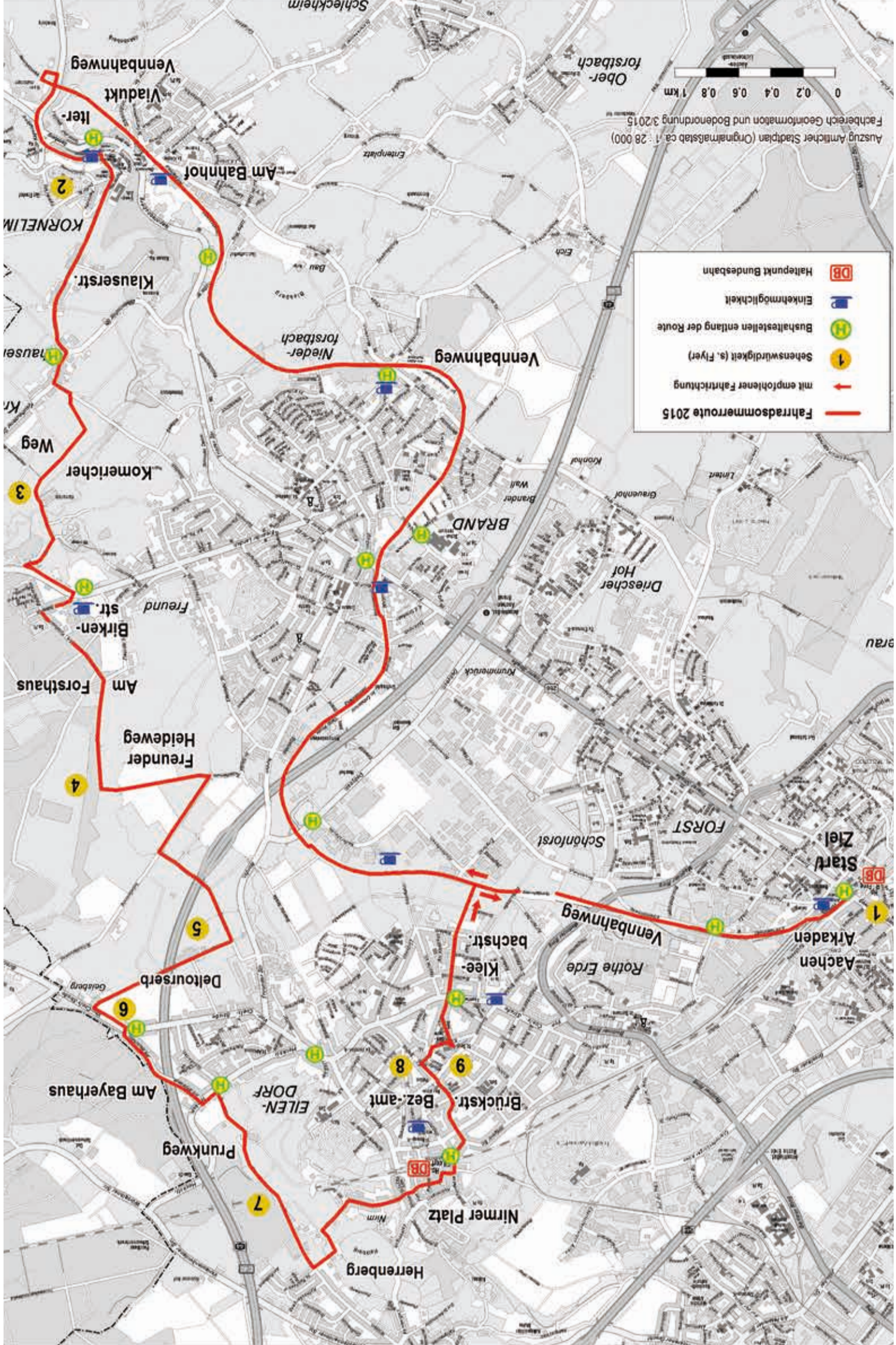
- 7 Nirmer Tunnel**
Entlang des Höhenzuges östlich von Eilendorf führt der Prunkweg vorbei an schönen Aussichtspunkten, an aufgelassenen Kalksteinbrüchen, an alten Wasserreservoir des Kreises, an historischen Grenzsteinen und über den Nirmer Tunnel. Die weitgehende Aufschlitzung erleichterte die Elektrifizierung dieser Strecke.



- 8 Pannhaus**
Im Pannhaus von Eilendorf, dem reichsabtlichen Pann-Brauhaus, tagte einst auch das für die „Herrschaft“ Eilendorf bestehende besondere Schöffengericht, woran der noch erhaltene Pranger erinnert. Baulich wird das Gebäude entsprechend traditioneller Bauweise sowohl von Fachwerk wie von Bruchsteinmauerwerk geprägt.



- 9 St. Severin**
Innerhalb des Münsterländchens erhielt allein St. Severin das Pfarrrecht neben der Pfarrkirche St. Stephan in Kornelimünster. Natürlich ist der jetzige gewaltige Kirchenbau nicht mittelalterlich, sondern neuromanisch.



Auszug Amtlicher Stadtplan (Originalmaßstab ca. 1:28.000)
Fachbereich Geoinformation und Bodenordnung 3/2015

- Fahrradsommerstrecke 2015
- mit empfohlener Fahrtrichtung
- Sehenswürdigkeit (s. Flyer)
- Bushaltestellen entlang der Route
- Einkehrmöglichkeit
- Haltepunkt Bundesbahn