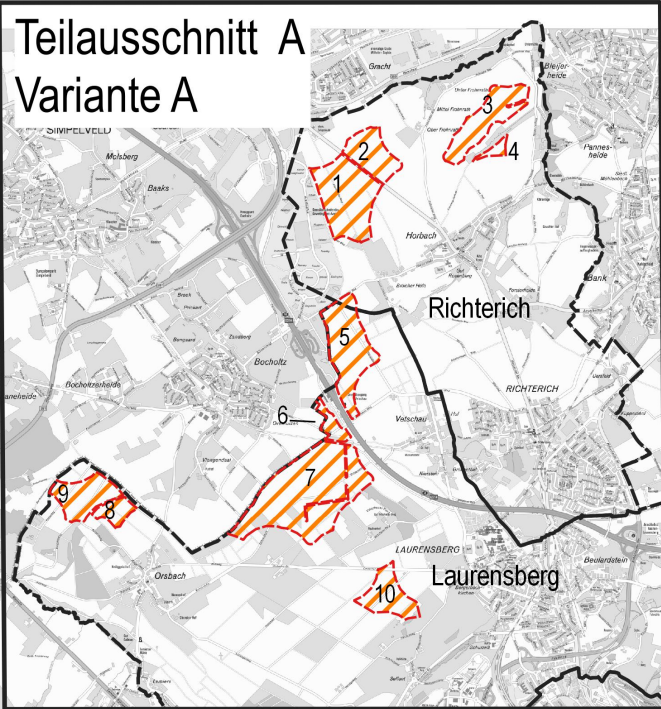


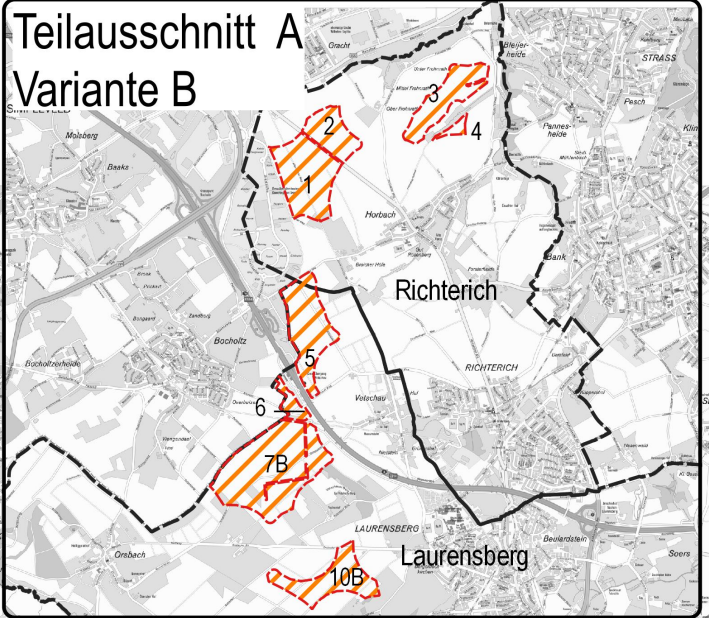
Änderung des Flächennutzungsplans AACHEN*2030

- Windenergiegebiete -

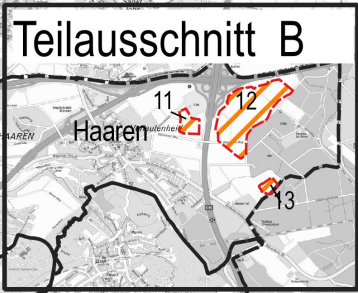
Teilausschnitt A
Variante A



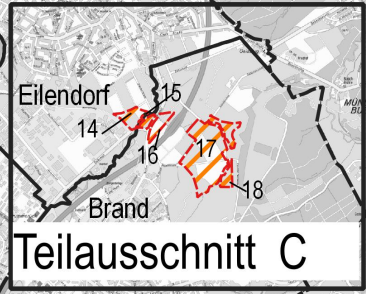
Teilausschnitt A
Variante B



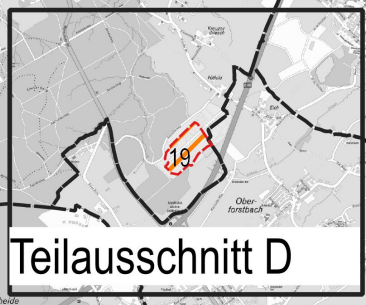
Teilausschnitt B



Teilausschnitt C



Teilausschnitt D



Legende

- FNP-Änderung
- Grenze des räumlichen Geltungsbereichs der Änderung
- Sondergebiet - Erneuerbare Energie - hier: Windenergiegebiet
- sonstige Planzeichen
- RahmenTeilausschnitte
- Stadtbezirke
- Stadtplan Stadt Aachen

Stand zur Frühzeitige Beteiligung – Änderung FNPAACHEN*2030

Übersicht: Neue Sondergebiete – Windenergiegebiet -

Lfd. Nummer Sondergebiet	Titel	Stadtbezirk	Größe ha	Bestehende WEA ja nein (Anzahl)
1	Entlang Avantis	Aachen-Richterich	49,6ha	ja (3)
2	Nördlich entlang Horbacher Straße L 231	Aachen-Richterich	23,2ha	nein
3	Südlich Frohnrather Weg, Frohnrather Acker	Aachen-Richterich	32,2ha	nein
4	Südlich Vorfluter, Heyder Feld	Aachen-Richterich	3,5ha	nein
5	südlich Avantis, Bocholtzer Weg / Silberpatweg / Vetschauer Weg	Aachen-Richterich und Aachen- Laurensberg	44,7ha	ja (2)
6	Westlich BAB 4	Aachen- Laurensberg	7,6ha	ja (2)
7	Vetschau Butterweiden	Aachen- Laurensberg	98,6ha	ja (7)
7B	Vetschau Butterweiden	Aachen- Laurensberg	91,9ha	ja (7)
8	Am Girlachsgraben	Aachen- Laurensberg	9,1ha	nein
9	Finkenhag	Aachen- Laurensberg	25,2ha	nein
10	Südlich Orsbacher Straße / Herzogsweg	Aachen- Laurensberg	22,3ha	nein
10B	Südlich Orsbacher Straße / Herzogsweg	Aachen- Laurensberg	35,5ha	nein
11	südwestlich Autobahnkreuz	Aachen-Haaren	4,8ha	nein
12	Südöstlich Autobahnkreuz	Aachen-Haaren	37,3ha	nein
13	östlich Haarener Hof	Aachen-Haaren	2,4ha	nein
14	östlich Vennbahnweg	Aachen-Eilendorf	4,6ha	nein
15	Am Haarbach	Aachen-Brand	1,4ha	nein
16	Östlich Nordstraße	Aachen-Brand	3,7ha	nein
17	Östlich BAB 4	Aachen-Brand	32,7ha	nein
18	Am Freunder Bach	Aachen-Brand	2,6ha	nein
19	Camp Hifeld	Aachen-Mitte	16,3ha	nein