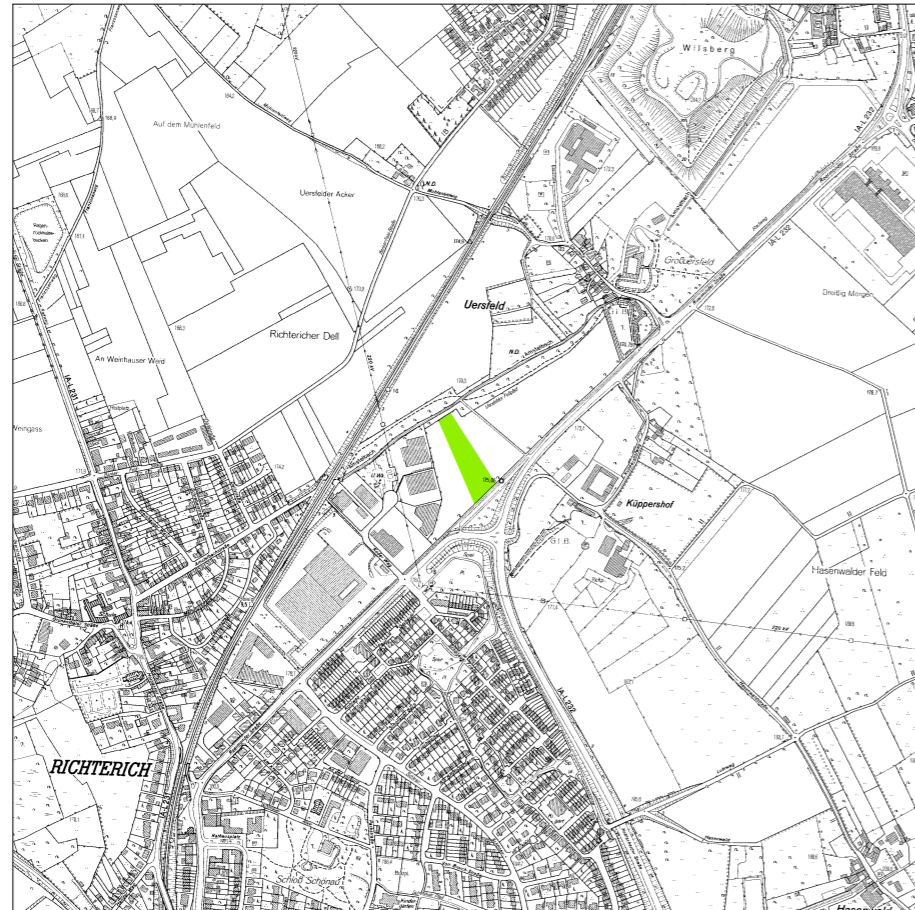


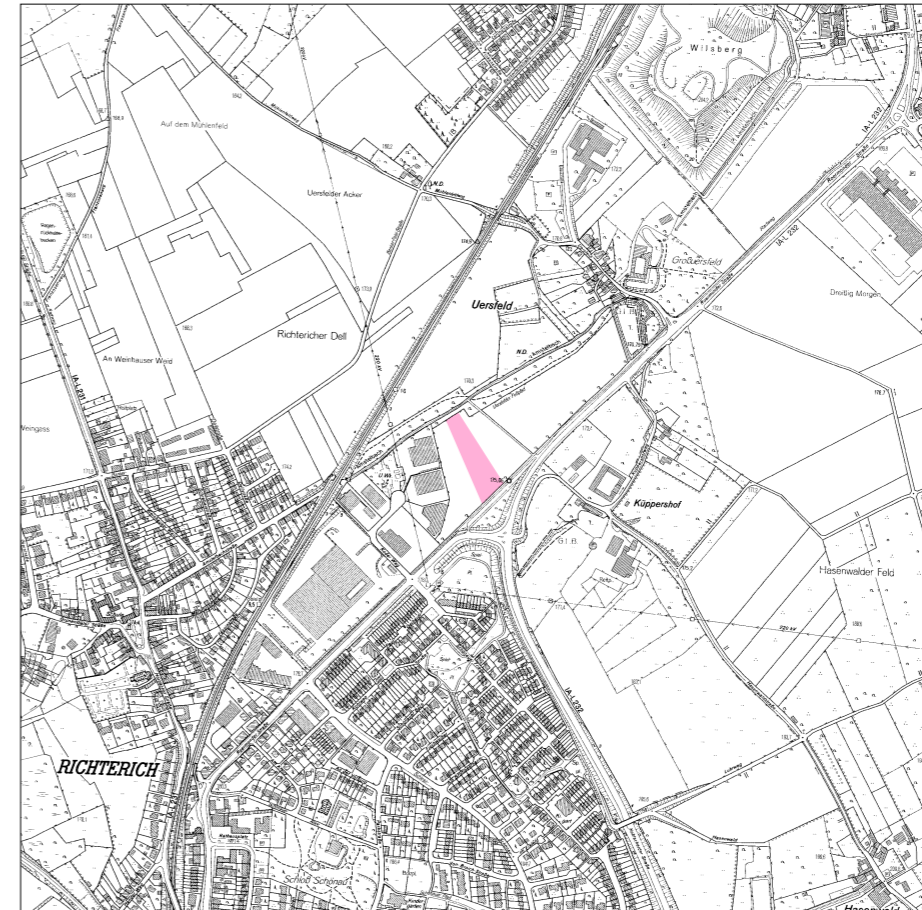
Änderung des Flächennutzungsplanes der Stadt Aachen Bereich Roermonder Straße / Amstelbach



Bisher geltender Inhalt für den zu ändernden Bereich





M 1 : 15.000



Neuer Inhalt für den geänderten Bereich

1. Darstellungen

-  Flächen für den Gemeinbedarf
-  Flächen für die Landwirtschaft