










## Die Wanderwege auf einen Blick:

-  **Inderoute** – Zuweg zum Eifelsteig
-  **B1** Rückweg zur Inderoute von Kornelimünster nach Brand
-  **B2** Brander Feld-Rundweg
-  **B3** Brander Wald-Rundweg
-  **B4** Großer Rundwanderweg um Brand
-  **B5** Indetal-Rundweg
-  **B6** Rollefachtal-Rundweg

### Die Serie „Wanderwege in Brand“

Im Rahmen des „Stadtbezirksmarketing Brand“ beschäftigte sich die Arbeitsgruppe „Natur und Umwelt“ des Bürgervereins Brand zusammen mit dem Bezirksamt Brand und der Stadt Aachen mit dem Projekt „Wanderwege in Brand“. Mit ehrenamtlichem Engagement entstanden mehrere, einzigartige und landschaftlich wunderschöne Wanderwege, die in Form von kleinen Wander-Flyern sowohl Spaziergängern als auch erfahrenen Wanderern eine informative Orientierung geben.

Gefördert durch:



Ministerium für Bauen, Wohnen,  
Stadtentwicklung und Verkehr  
des Landes Nordrhein-Westfalen



Titelbild: © Jürgen Klepel-Heidenthal; Rückseite © Ewald Kreuz  
Kartengrundlage: Stadt Aachen, Fachbereich Geoinformation  
und Bodenordnung 12/2014 – Urheberrechte vorbehalten –

100% Recyclingpapier

### Stadt Aachen

Bezirksamt Brand  
Paul-Küpper-Platz 1, 52078 Aachen  
Tel.: 0241 432-0  
Fax: 0241 432-8199  
bezirksamt.brand@mail.aachen.de

[www.aachen.de/brand](http://www.aachen.de/brand)



Wanderwege in Aachen-Brand

## Wanderwege in Aachen-Brand

Eine Sammlung einzigartiger  
Wanderwege rund um Indetal,  
Brander Wald, Rollefachtal  
und Brander Feld

[www.aachen.de/brand](http://www.aachen.de/brand)



Bürgerverein  
Brand e.V.

