



Bezirksregierung Köln

Zeughausstraße 2-10 Tel. (0221)147-0
 50667 Köln Fax (0221)147-2879

Übersichtskarte des Überschwemmungsgebietes des Amstelbaches

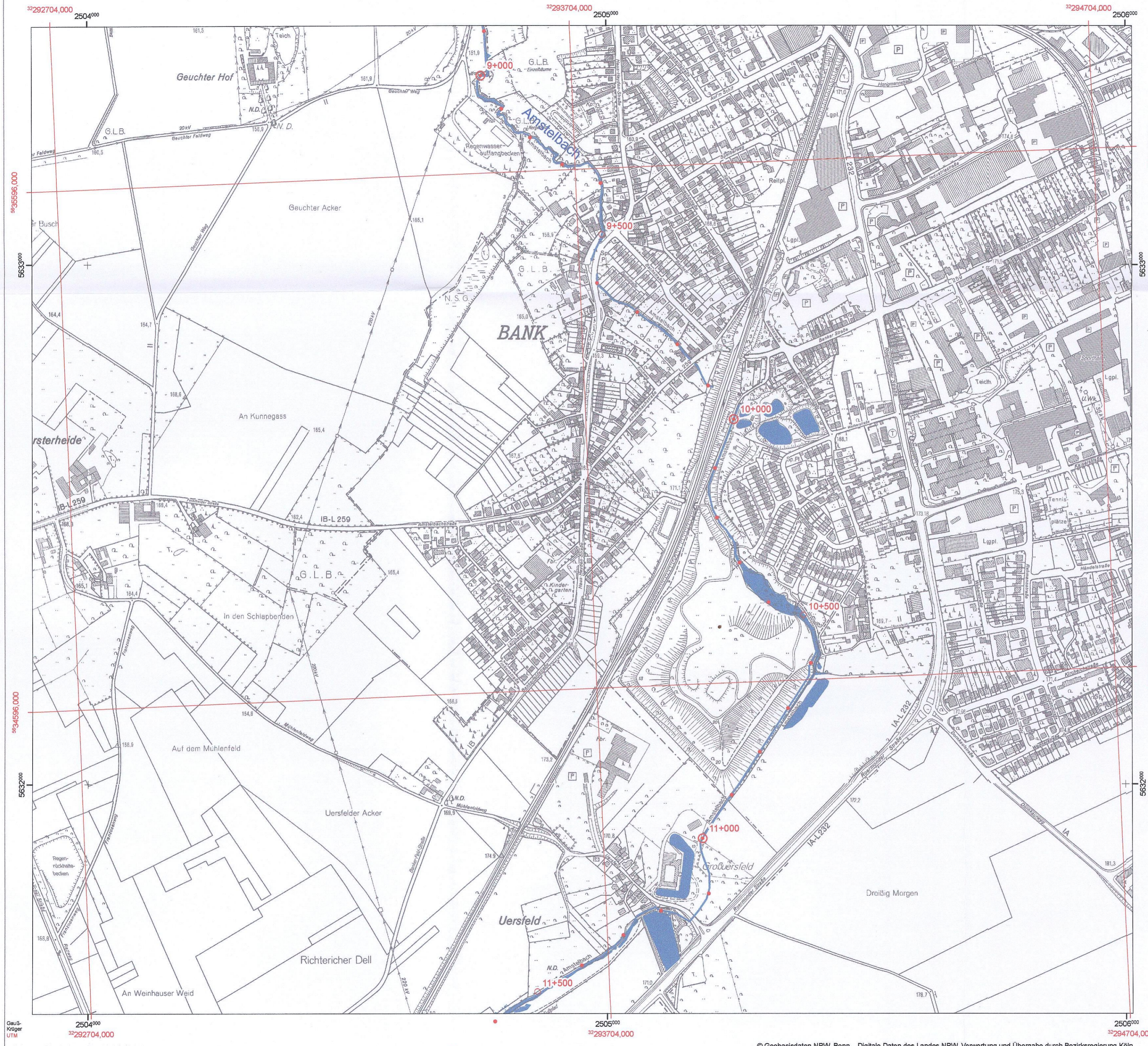
- Legende:
-  6+000 Amtl. Stationierung gem. GSK Auflage 3C
 -  Überschwemmungsgebiet

Maßstab 1 : 25.000


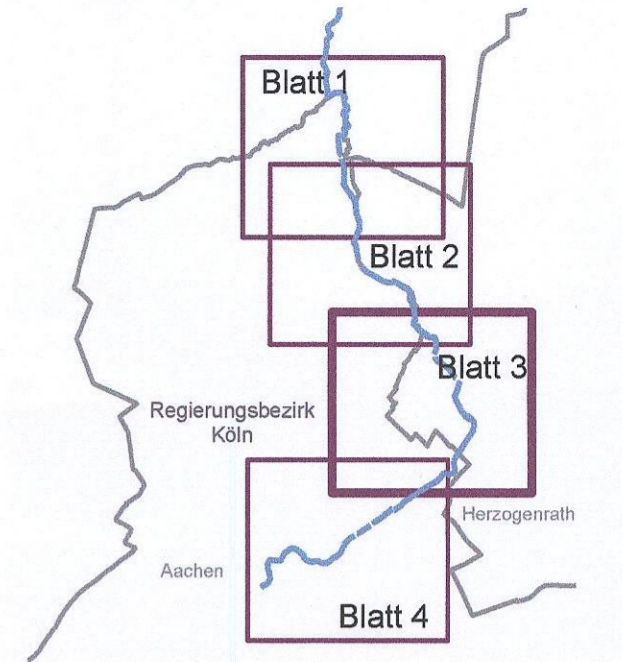
Köln, den 27. Aug. 2012
 Az.: 54-HW-Würm-Amstelbach



gez. Walsken
 (Regierungspräsidentin)





Blattschnittübersicht



Bezirksregierung Köln

Zeughausstraße 2-10 Tel. (0221)147-0
 50667 Köln Fax (0221)147-2879

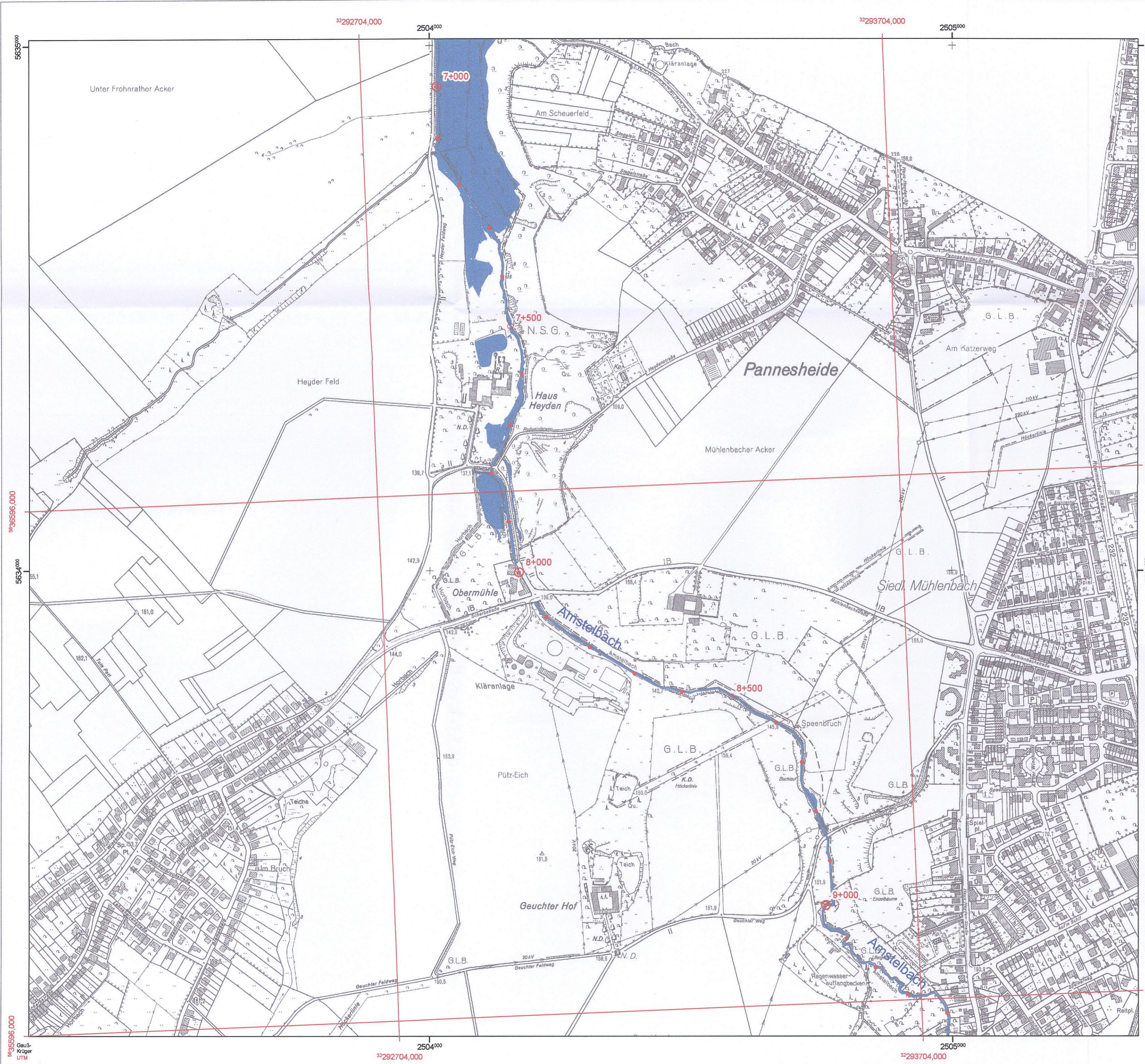
**Überschwemmungsgebiet
 des Amstelbaches
 im Regierungsbezirk Köln**

- Legende:
-  6+000 Amtl. Stationierung gem. GSK Auflage 3C
 -  Überschwemmungsgebiet


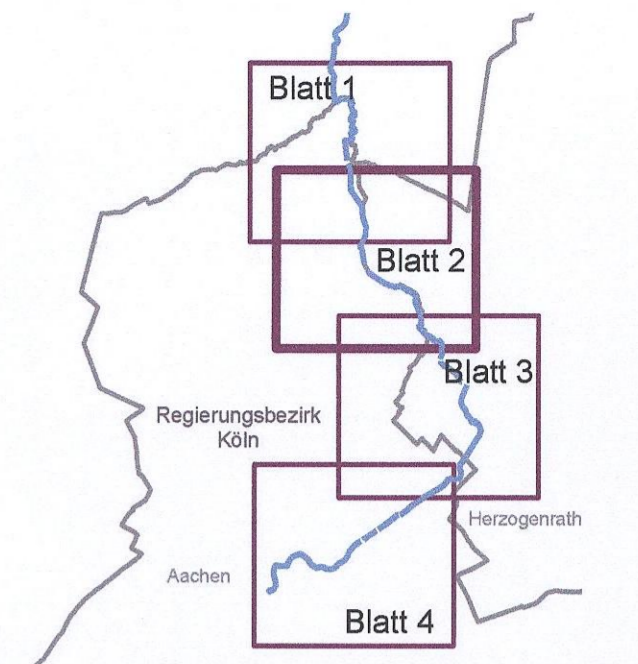
Maßstab 1 : 5.000

Köln, den 27. Aug. 2012
 Az.: 54-HW-Wurm-Amstelbach





Blattschnittübersicht



Bezirksregierung Köln

Zeughausstraße 2-10
50667 Köln
Tel. (0221)147-0
Fax (0221)147-2879

**Überschwemmungsgebiet
des Amstelbaches
im Regierungsbezirk Köln**

- Legende:
- 6+000 Amtl. Stationierung gem. GSK Auflage 3C
 - Überschwemmungsgebiet


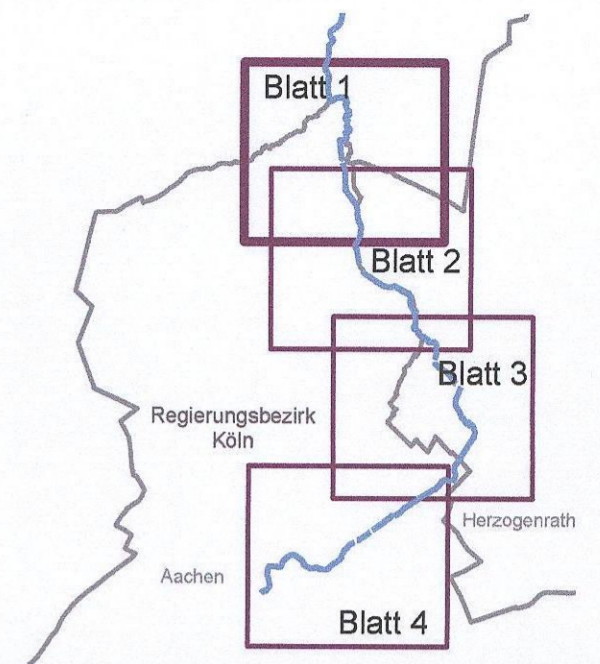
Maßstab 1 : 5.000

Köln, den 27. Aug. 2012
Az.: 54-HW-Wurm-Amstelbach





Blattschnittübersicht



Bezirksregierung Köln

Zeughausstraße 2-10 Tel. (0221)147-0
 50667 Köln Fax (0221)147-2879

**Überschwemmungsgebiet
 des Amstelbaches
 im Regierungsbezirk Köln**


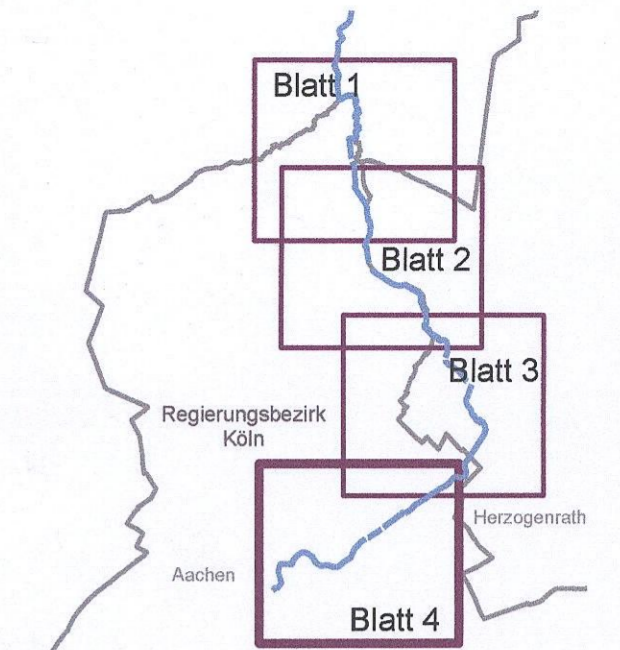
Legende:

- ⊙ 6+000 Amtl. Stationierung gem. GSK Auflage 3C
- Überschwemmungsgebiet

Maßstab 1 : 5.000

Köln, den 27. Aug. 2012
 Az.: 54-HW-Wurm-Amstelbach





Bezirksregierung Köln

Zeughausstraße 2-10
50667 Köln

Tel. (0221)147-0
Fax (0221)147-2879

Überschwemmungsgebiet des Amstelbaches im Regierungsbezirk Köln

Legende:

- 6+000 Amtl. Stationierung gem. GSK Auflage 3C
- Überschwemmungsgebiet
- Überschwemmungsgefährdetes Gebiet

Maßstab 1 : 5.000

Köln, den 27. Aug. 2012
Az.: 54-HW-Wurm-Amstelbach

