
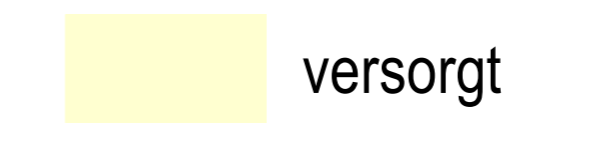






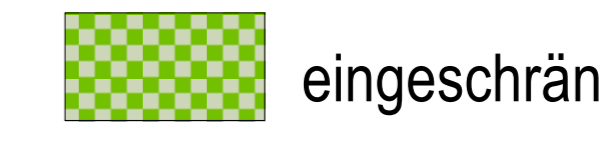

Freiraumkonzept

Versorgung mit öffentlich nutzbaren Grünanlagen





Darstellung jeweils für Baublöcke, Einwohnerdaten von 2015





	nicht erfasst	unter 50 Einwohner / ha
	versorgt	(> 6 m ² / Einwohner)
	unterversorgt	(3 - 6 m ² / Einwohner)
	stark unterversorgt	(0,1 - 3 m ² / Einwohner)
	nicht versorgt	< 0,1 m ² / Einwohner

Grünanlagen

	nutzbar
	eingeschränkt nutzbar wegen Lärm
	eingeschränkt nutzbar wegen Qualität

Versorgung mit privaten oder halböffentlichen Grünflächen

	nicht erfasst	unter 50 Einwohner / ha
	gut	
	gering	
	extrem gering	

	Friedhof
	Kleingartenanlage
	Wald
	Außenbereich

M = 1 : 15000

fachbereich umwelt - abteilung umweltvorsorge und grünplanung
stand: 22.02.2018

stadt aachen

