



Lochner- straße

Herzlich willkommen!

Dialogveranstaltung
16.11.2023

www.aachen.de/lochnerstrasse

stadt aachen



Bürger*innendialog

Ablauf der Veranstaltung

Informationen (18:00 – 18:45)

Warum wird in der Lochnerstraße geplant und was sind die Planungsideen?

Austausch und Diskussion (18:45 – 19:30)

Was ist gut? Was sollte verbessert werden? Worauf sollten wir achten?

Zusammenfassung und Ausblick (19:30 – 20:00)

Was waren die wichtigsten Punkte aus den Gesprächen? Wie geht es weiter?

Teil 1

Informationen

18:00 – 18:45 Uhr

Warum wird in der Lochnerstraße geplant und was sind die Planungsideen?

www.aachen.de/lochnerstrasse



Wertvoller Baumbestand im Westteil, aber unzureichende Wuchsbedingungen und irreparable Gehwegschäden



Grün-Defizit im Ostteil (Starkregenvorsorge, fehlender Schatten, Minderung der Aufenthaltsqualität)

Defizite im Straßenraum

aus planerischer Sicht



Angestrebte Radverkehrsführung in Richtung Welkenrather Straße derzeit weder komfortabel noch intuitiv

Defizite im Straßenraum

aus planerischer Sicht

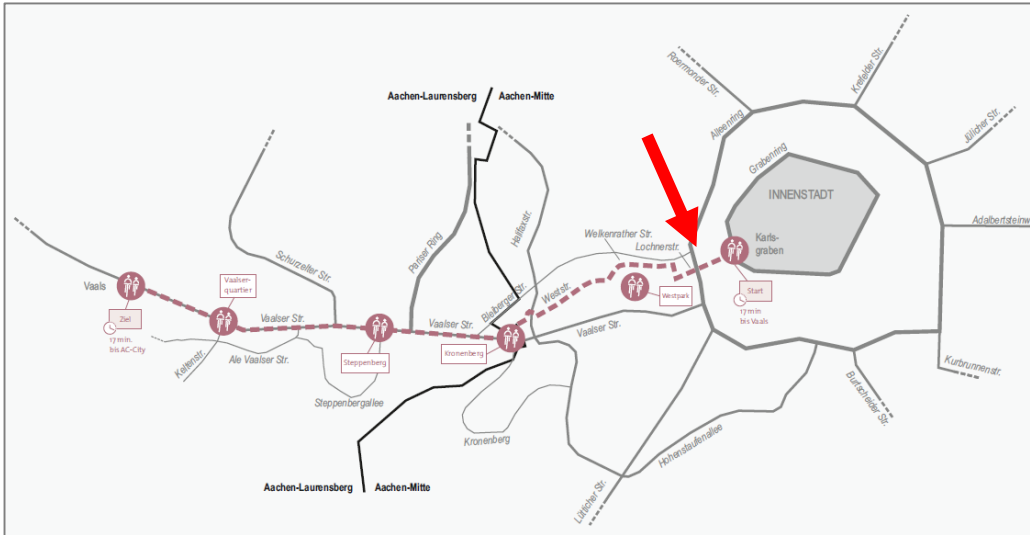


Foto: Mapillary („Fahrradstadt Aachen“)

Radverkehr bei Pkw-Begegnung in Dooring-Zone;
Behinderung des Radverkehrs durch sehr eingeschränkten
Pkw-Begegnungsverkehr

Rad-Vorrang-Route und Premiumfußweg

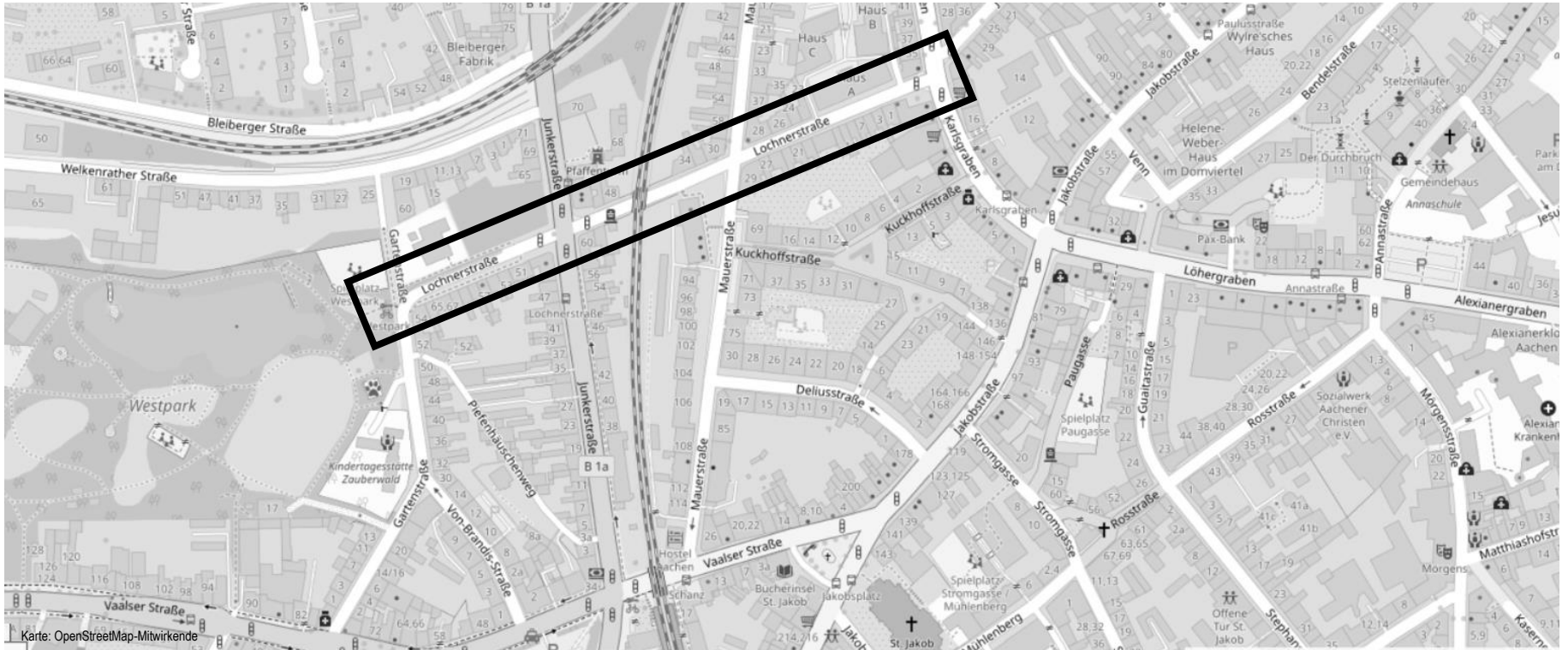
Planung auf Basis beschlossener Netze



Rad-Vorrang-Route Vaals



Premiumfußweg Westpark



Planungsgebiet

Um welchen Bereich geht es heute?



Beispiel: Lothringerstraße

Rad-Vorrang-Route und Premiumfußweg

Ver- und Entsorgungsleitungen

Einfluss auf die Planung

- Regionetz plant umfangreiche Arbeiten für 2025 – 2026 in offener Bauweise
 - Abwasserkanäle, Bachleitungen
 - Gas, Wasser, Strom
 - Fernwärme
- Bereits frühzeitige Abstimmungen mit Regionetz, um Leitungen im Zuge dieser Arbeiten so neu zu ordnen, dass Bäume auf einer Straßenseite gepflanzt werden können
- Städtische Baumaßnahme im Anschluss an Regionetz-Tätigkeiten



Der Zeitplan

Beschlüsse und Umsetzung

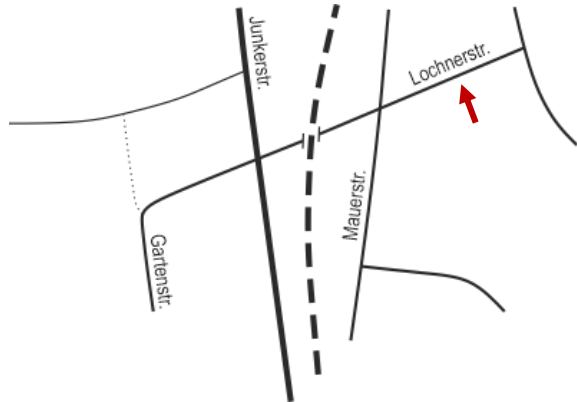
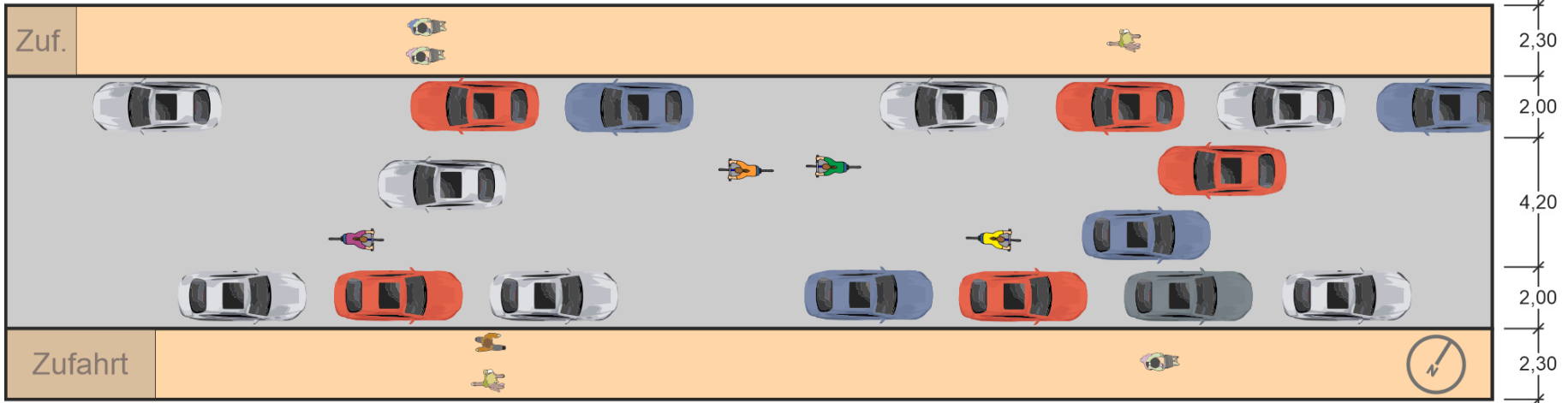
- **24.08.2023**
Politischer Beschluss zur Durchführung einer Bürger*innenbeteiligung
- **6. bis 30. November 2023**
Beteiligungsphase → Weitere Infos am Ende der Veranstaltung
- **Februar / April 2024**
Festlegung einer Planungsvariante durch Politik (Planungsbeschluss)
- **2025 – 2026**
Regionetz-Arbeiten an den Ver- und Entsorgungsleitungen
- **Im Anschluss**
Beginn der Baumaßnahmen durch die Stadt Aachen





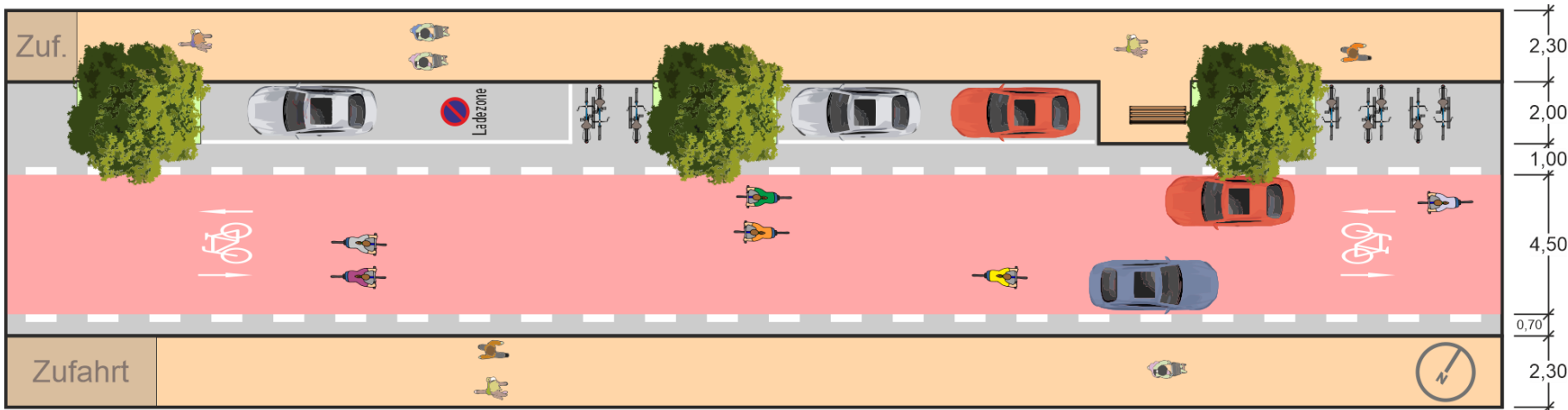
Lochnerstraße

Übersicht



Bestand

Höhe Haus-Nr. 7

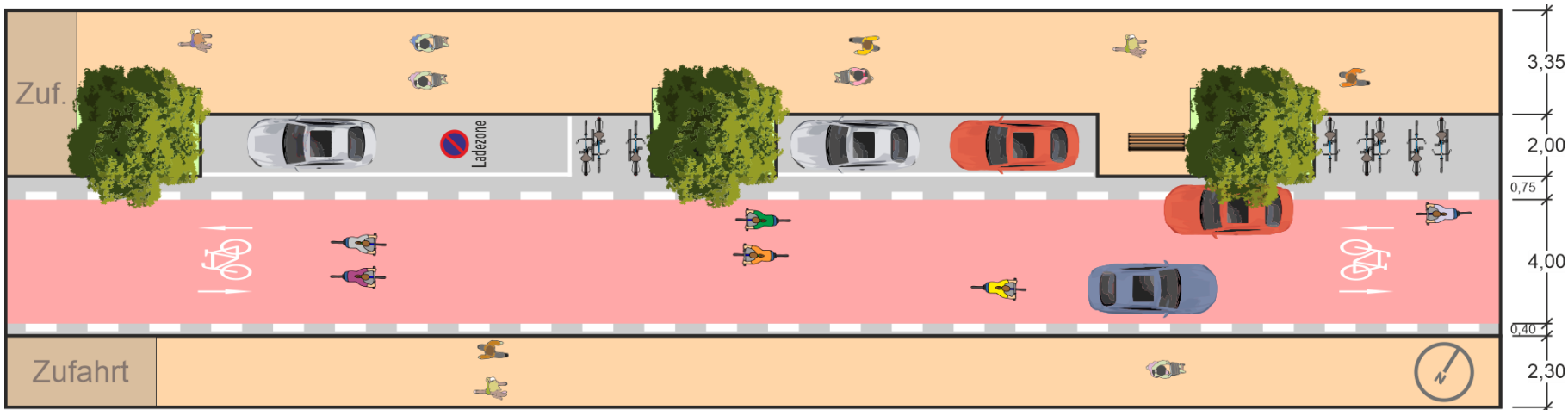


- Lochnerstraße wird als Fahrradstraße ausgewiesen
- Parken auf der Südseite entfällt
- Parken auf der Nordseite wird zugunsten von Ladezonen, Bäumen, Fahrradbügeln und Bänken reduziert
- Gehwegbreite bleibt unverändert

Variante 1

Höhe Haus-Nr. 7



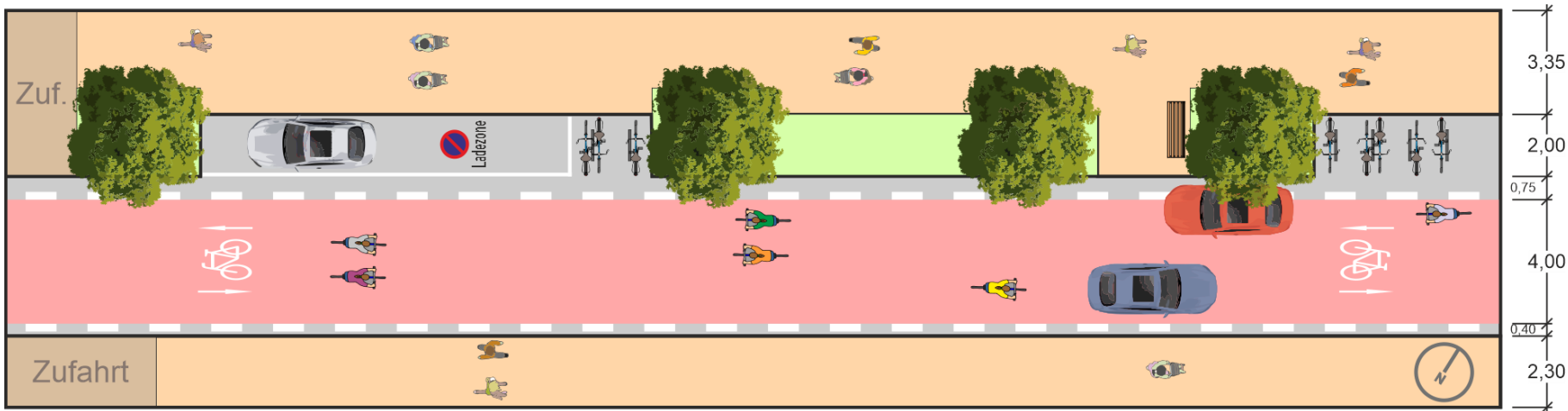


- Lochnerstraße wird als Fahrradstraße ausgewiesen
- Parken auf der Südseite entfällt
- Parken auf der Nordseite wird zugunsten von Ladezonen, Bäumen, Fahrradbügeln und Bänken reduziert
- Gehweg auf der Nordseite wird auf 3,35 m verbreitert

Variante 2

Höhe Haus-Nr. 7





- Lochnerstraße wird als Fahrradstraße ausgewiesen
- Parken auf der Südseite entfällt
- Parken auf der Nordseite **entfällt** zugunsten von Ladezonen, Bäumen, Fahrradbügeln, Bänken und bepflanzten Grünstreifen
- Gehweg auf der Nordseite wird auf 3,35 m verbreitert

Variante 3

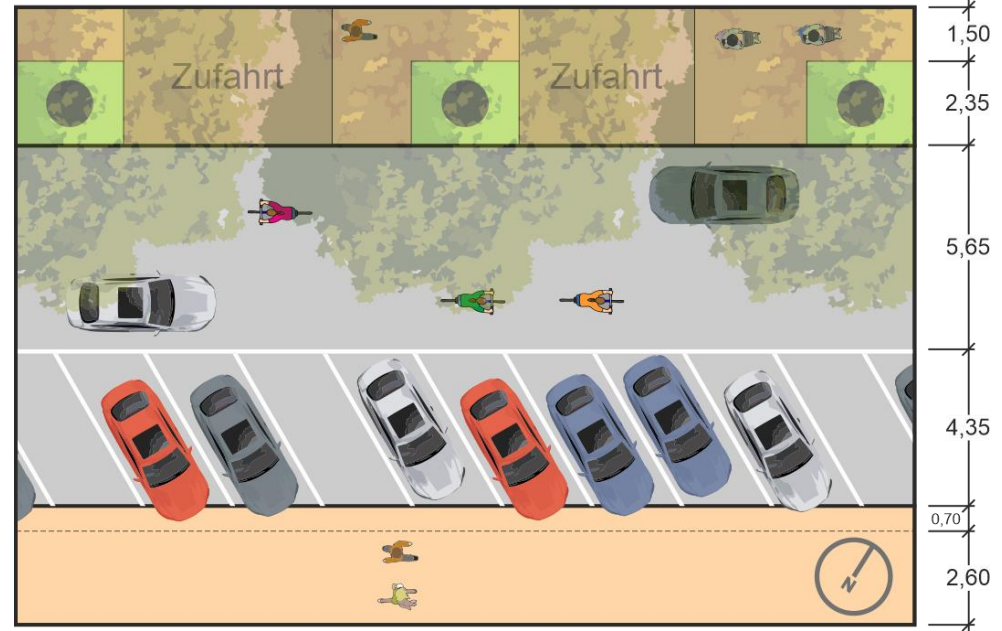
Höhe Haus-Nr. 7



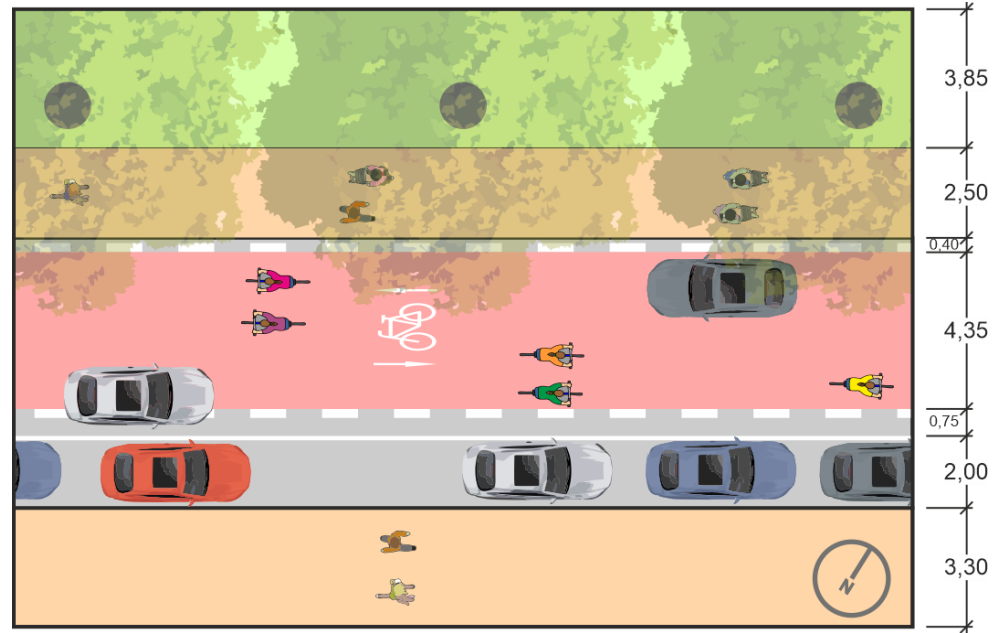


Bestand

Höhe Haus-Nr. 61



- Lochnerstraße wird als Fahrradstraße ausgewiesen
- Heutiger Gehweg auf der Nordseite wird entsiegelt
- Südlich der Baumreihe wird ein neuer Gehweg angelegt
- Parken auf der Südseite wird von Schräg- in Längsparken umgewandelt



Planung

Höhe Haus-Nr. 61

Kreuzung am Westpark-Eingang

Bestand



Kreuzung am Westpark-Eingang

Skizzen für eine mögliche Gestaltung



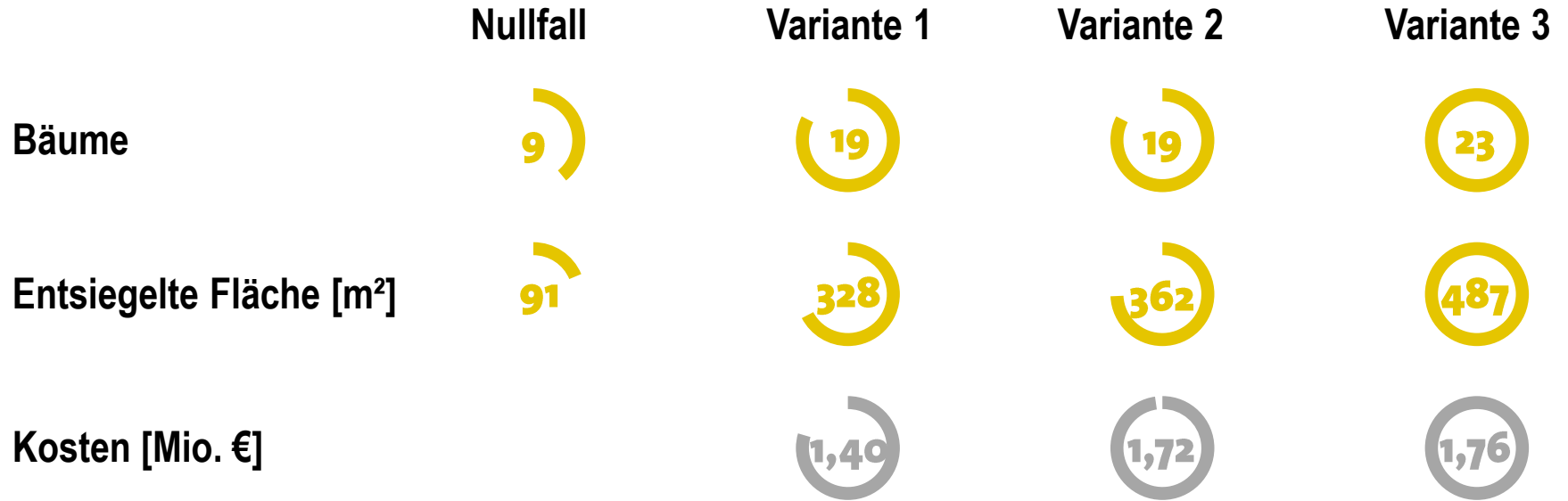
Variantenvergleich (1/2)

ruhender Verkehr

	Nullfall	Variante 1	Variante 2	Variante 3
Kfz-Parkraum tags	70	25	25	12
Kfz-Parkraum nachts	74	31	31	18
Ladezonen-Plätze	4	6	6	6
Fahrrad-Parkraum	46	82	82	78

Variantenvergleich (2/2)

Straßenbegleitgrün und Kosten



Teil 2

Austausch und Diskussion

18:45 – 19:30 Uhr

Was ist gut? Was sollte verbessert werden? Worauf sollten wir achten?

www.aachen.de/lochnerstrasse

Schreiben Sie Ihr Feedback auf!

Lob, Kritik und Anmerkungen



Positives



Negatives



Anmerkungen

**ortsunabhängige
Kommentare
in die weiße Fläche**



**ortsbezogene
Kommentare
direkt in den Plan**

Teil 3

Zusammenfassung und Ausblick

19:30 – 20:00 Uhr

Was waren die wichtigsten Punkte aus den Gesprächen?
Wie geht es weiter?

Der Zeitplan

Beschlüsse und Umsetzung

- **24.08.2023**
Politischer Beschluss zur Durchführung einer Bürger*innenbeteiligung
- **6. bis 30. November 2023**
Beteiligungsphase
- **Februar / April 2024**
Festlegung einer Planungsvariante durch Politik (Planungsbeschluss)
Entscheidungsgrundlage u. a. der Bericht zur Bürger*innenbeteiligung
- **2025 – 2026**
Regionetz-Arbeiten an den Ver- und Entsorgungsleitungen
- **Im Anschluss**
Beginn der Baumaßnahmen durch die Stadt Aachen

Unterlagen einsehen und reagieren



Verwaltungsgebäude „Am Marschierdor“
Lagerhausstraße 20, 52064 Aachen
Mo – Do 8 bis 17 Uhr, Fr 8 bis 14 Uhr
Dort befinden sich auch Vordrucke und ein Briefkasten.



www.aachen.de/lochnerstrasse



lochnerstrasse@mail.aachen.de

Teilen Sie uns Ihre Anmerkungen und Ideen noch bis zum 30. November mit!

Lochner- straße

Danke für Ihre
Teilnahme!

www.aachen.de/lochnerstrasse

stadt aachen

