

Landschaftsplan Stadt Aachen

Anlagekarte 1

Landschaftsplan Stadt Aachen

Anlagekarte 1 Blatt 3 (Nordost)

Nach §§ 7-29 des Gesetzes zum Schutz der Natur in Nordrhein-Westfalen (Landesnaturschutzgesetz – LNatSchG NRW), neu gefasst durch Artikel 1 des Gesetzes vom 15.11.2016 (GV. NRW. S. 934), in der derzeit gültigen Fassung, in Verbindung mit §§ 8, 9, 11, 20, 23, 26, 28, 29 und 30 des Gesetzes über Naturschutz und Landschaftspflege (Bundesnaturschutzgesetz – BNatSchG) vom 29.07.2009 (BGBl. I S. 2542), in der derzeit gültigen Fassung.

Dieser Landschaftsplan gilt nach § 7 Abs. 1 LNatSchG NRW nur für Flächen außerhalb der im Zusammenhang bebauten Ortsteile und des Geltungsbereiches der Bebauungspläne. Soweit ein Bebauungsplan Festsetzungen nach § 9 Abs. 1 Nr. 11, 14 bis 18, 20, 24 bis 26 des Baugesetzbuchs trifft und über diese bauleitplanerische Sicherung hinaus weitergehende Maßnahmen des Naturschutzes und der Landschaftspflege erforderlich sind, kann sich der Landschaftsplan unbeschadet der baurechtlichen Festsetzungen auch auf diese Flächen erstrecken. Soweit in diesem Landschaftsplan Flächen als „im Zusammenhang bebauter Ortsteile“ ausgespart worden sind, liegt hierin jedoch keine Entscheidung baurechtlicher Art. Ob die Flächen tatsächlich unter die Festsetzung des § 34 BauGB fallen, ist in dem geltenden Verfahren nach den baurechtlichen Vorschriften zu klären.








Dieses Blatt 3 (Nordost) ist Bestandteil der aus vier Blättern bestehenden Anlagekarte 1 des Landschaftsplans der Stadt Aachen vom _____ und bildet mit Blatt 1, 2 und 4 eine Einheit.

Aachen, den _____



Oberbürgermeisterin

Zeichenerklärung





NACHRICHTLICHE DARSTELLUNGEN

-  Natura 2000 (FFH- bzw. Vogelschutzgebiet) (LANUV)
-  Biotopverbund herausragende Bedeutung (LANUV)
-  Biotopverbund besondere Bedeutung (LANUV)
-  Biotopkataster (LANUV)
-  Geschützter Biotop nach § 30 BNatSchG bzw. § 42 LNatSchG NRW (LANUV)
-  Fließgewässer
-  Allee (Alleenkataster LANUV)

BESONDERS GESCHÜTZTE TEILE VON NATUR UND LANDSCHAFT


-  2.1 - Naturschutzgebiet
-  2.4 - Geschützter Landschaftsbestandteil

GRENZEN UND SONSTIGE PLANZEICHEN

-  Stadtgrenze
-  Stadtbezirksgrenze
-  Grenze des räumlichen Geltungsbereichs
-  Blattschnitt der Anlagekarte 1

Landschaftsplan Stadt Aachen Anlagekarte 1 Blatt 3 (Nordost)

Stand: 05.04.2024
Maßstab: 1 : 10.000



Kartengrundlage:
Stadtgebiet: Amtliche Basiskarte (ABK) © Land NRW (2023)
Stadtgrenze: Stand August 2023
Umgebung: TopPlus/Open © Bundesamt für Kartographie und Geodäsie 2023,
Datenquellen: http://ng.geodatenzentrum.de/web_public/Datenquellen_TopPlus_Open.pdf

Gesellschaft für Umweltpolitik
und wissenschaftliche Beratung
www.umweltpolitik-bonn.de

stadt aachen