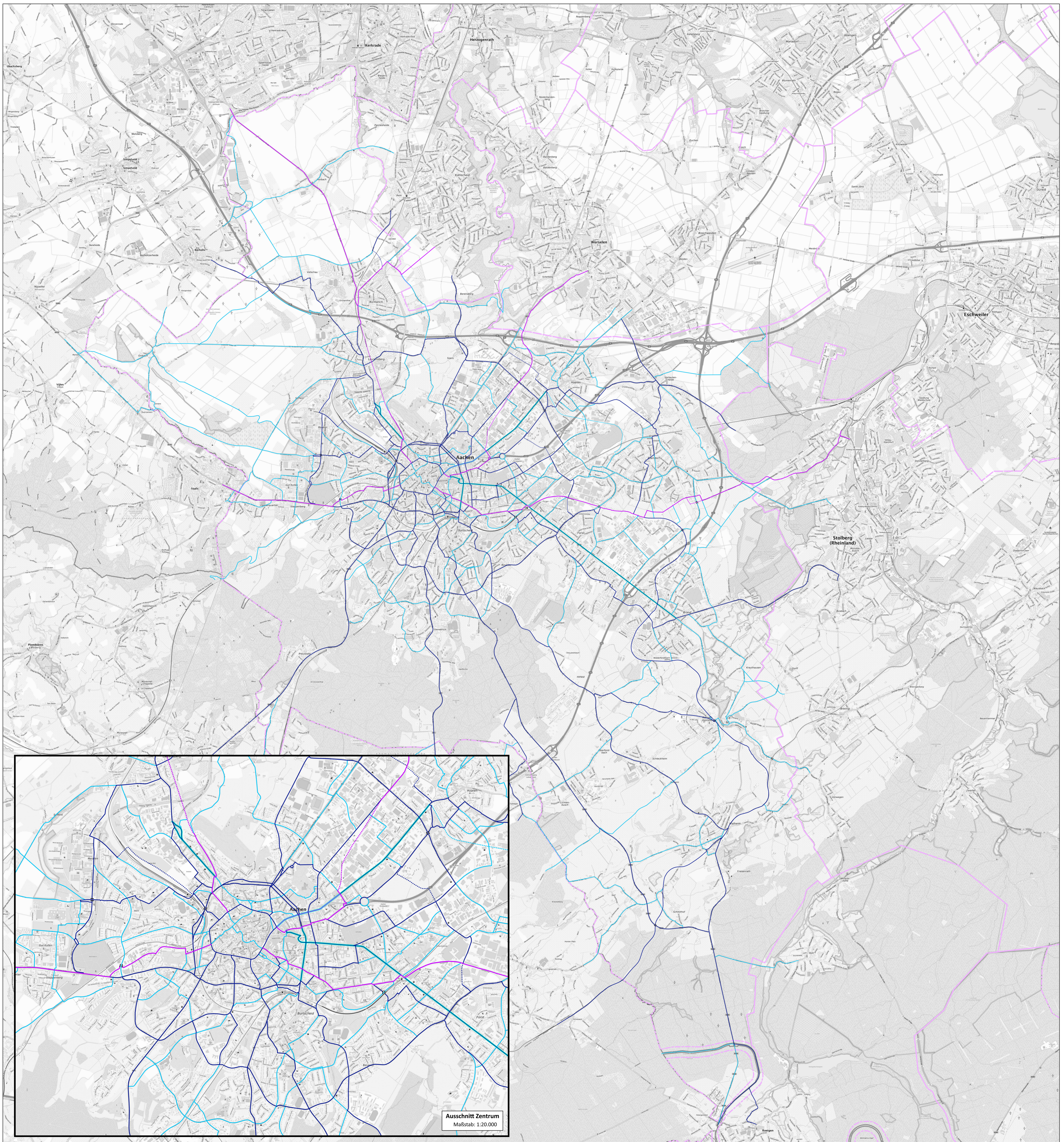


Radhauptnetz Aachen - Zielnetz



Ausschnitt Zentrum
Maßstab: 1:20.000

Netzkategorie SN I / RN I

- Radschnellverbindung (RSV) / Radvorrangroute (RVR)
- - - Wege-Netzlücke (RSV / RVR)

Netzkategorie SN II / RN II

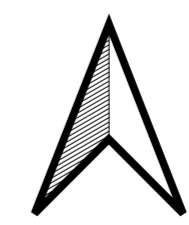
- Hauptverbindung (HV) inkl. Rad-Vorrang-Route Aachen
- - - Wege-Netzlücke (HV)

Netzkategorie SN III / RN III

- Verbindung (V)
- - - Wege-Netzlücke (V)

— duale Ergänzungsrouten für unterschiedliche Gruppen Radfahrender

|| Brücken / Unterführungen - keine Verbindung zwischen den Netzelementen

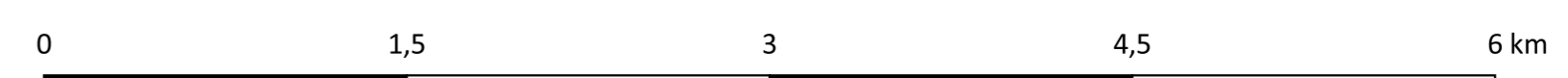


Stadt Aachen
FB Stadtentwicklung, -planung und Mobilitätsinfrastruktur
Mobilitäts- und Verkehrskonzepte FB 61/320

Projekt: Radhauptnetz Aachen
Karte: Zielnetz

Stand: 12.05.2023 Blattgröße: A0

Maßstab: 1:30.000 Karte-Nr.: -



Kartenquelle:
Kartendarstellung und Präsentationsgraphiken: © Bundesamt für Kartographie und Geodäsie

AB Stadtverkehr · Büro für Stadtverkehrsplanung
Alterer Straße 39a
53121 Bonn