



















Legende

-  vorh. Bordstein
-  vorh. Zaun
-  vorh. Hecke
-  Rückbau
-  Schnittführung
-  vorh. Straßenbeleuchtung
-  vorh. Straßenablauf
-  vorh. Gasschieber
-  vorh. Wasserschieber
-  vorh. Hydrant
-  vorh. Baum
-  Baum unter Baumschutz
-  Fällung
-  vorh. Strauch/ Hecke
-  Poller
-  Geh-/ Radweg
-  Gehweg
-  Bankett

Fachbereich Stadtentwicklung, -planung und Mobilitätsinfrastruktur Die Oberbürgermeisterin

stadt aachen

Vennbahn Verbreiterung
Abschnitt 2

Lageplan-Vorplanung

| | | | |
|--------------------------|------------|------------------|-------------|
| Plan Nr.: 2020_032_A2_L1 | Bearb.: BL | Zeichn.: BL / LB | M. = 1:4000 |
| | | | 5.0m |
| Nr. | Datum | Planänderung | Zeichn.: |
| - | - | - | - |
| - | - | - | - |

Dezernat Planung, Bau und Mobilität
 Frauke Burgorff, Sachbearbeiterin, Fachbereich 61
 Isabel Stehls, Abteilungsleiterin 61/700
 Dr. Sören Roder, 21. Juli 2021

In der Bezirksvertretung Aachen-Mitte beraten und beschlossen am: _____
 Im Mobilitätsausschuss beraten und beschlossen am: _____

P:\11 Strassenbau_Projekte\Projekte\2020_032_Vennbahn_Verbreiterung\1. Ebene CAD\04_Vorentwurf\2020_032_LOS1.dgn