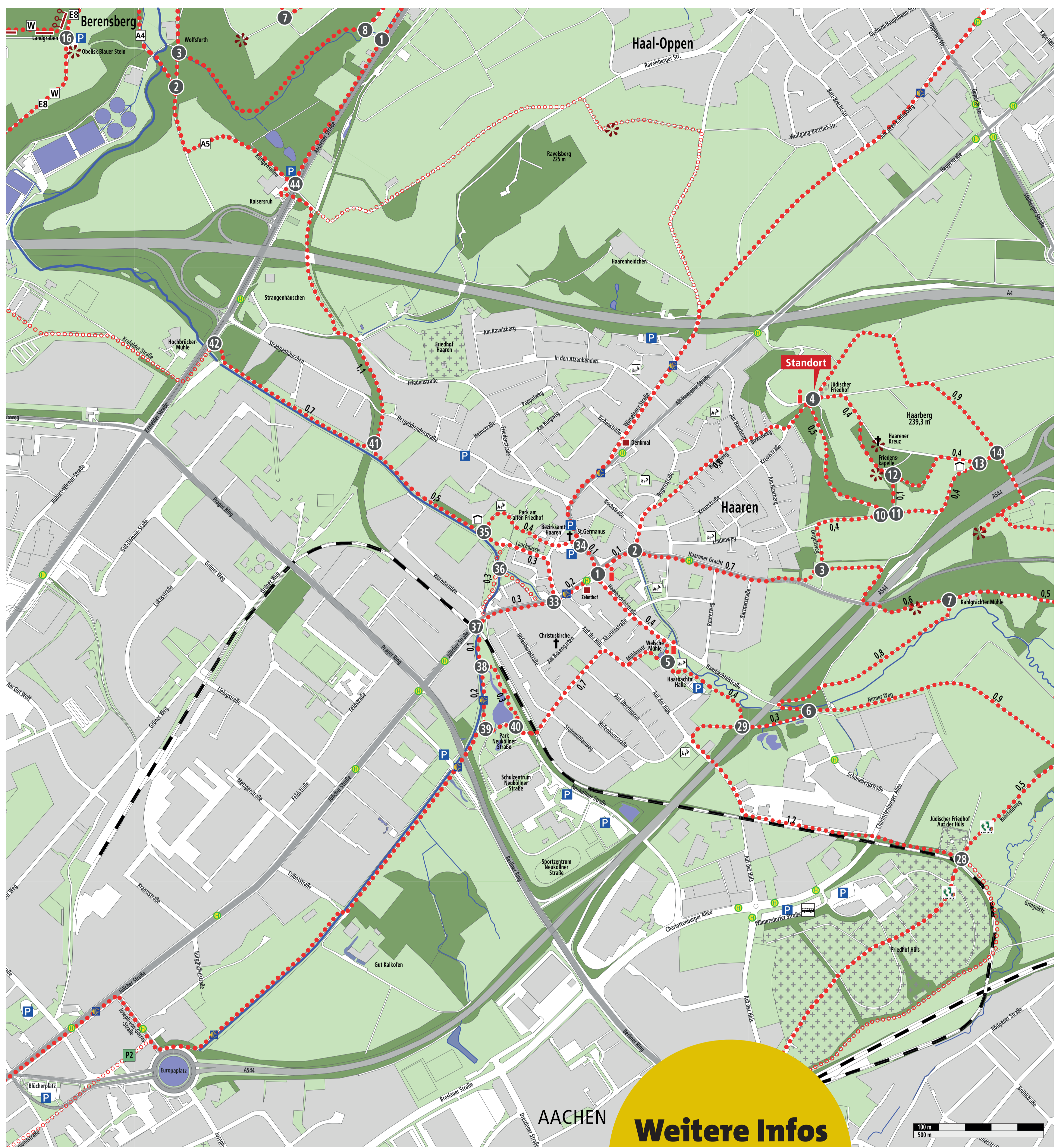


# Wandern

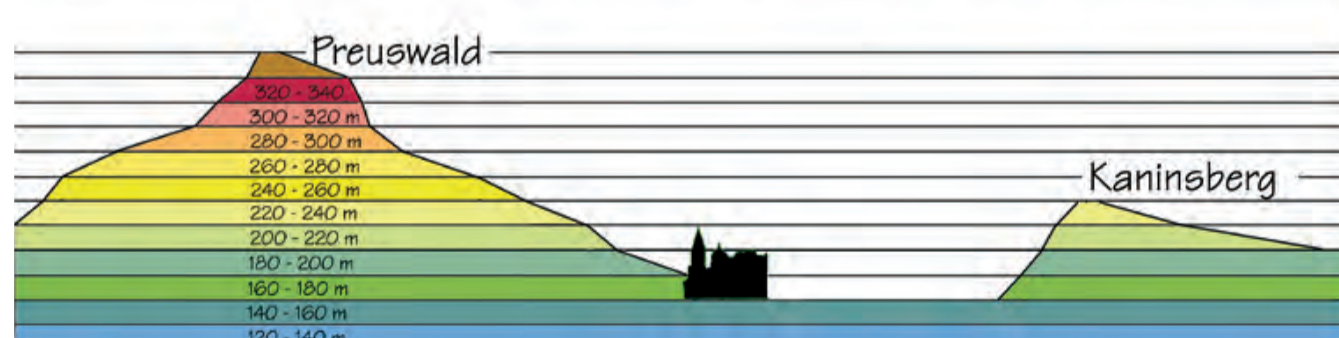
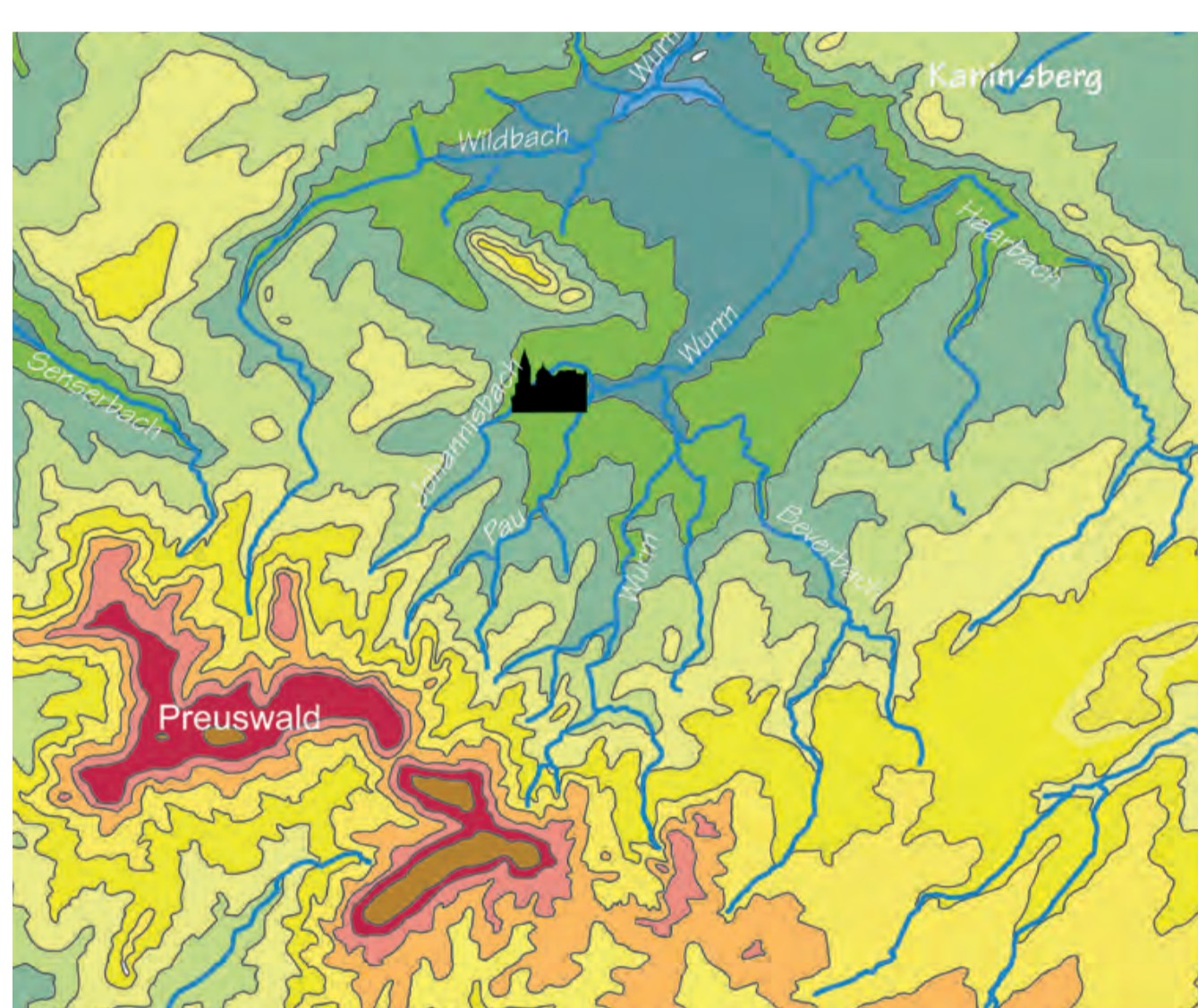
## in Haaren & Verlautenheide



**Legende**

Knotenpunkt	Rundweg Eilendorf	Rettungspunkt Nr. Regionaler Bereich 049-10-02-00 xx	Hauptverkehrsstraßen
Markierte Wanderwege	Jakobsweg	Aussichtspunkt	Parkplatz
Entfernung in Kilometer	Europäischer Fernwanderweg	Schutzhütte	Kirche
Geplante Wanderwege	Weißer Weg	Spielplatz	Friedhof
Informationstafel	Premiumweg 2	Sehenswürdigkeit	Bushaltestelle

**Weitere Infos**  
[www.aachen.de/wandern\\_haaren](http://www.aachen.de/wandern_haaren)



Höhenschichten des Aachener Kessels

### Blick über den Kesselrand

„Als es Nacht wurde, setzte ich mich auf eine abschüssige Wiese. Aachen erstreckte sich vor mir und lag in seinem Tal wie in einer hübschen Wanne.“ So schrieb Victor Hugo 1860 zu Beginn seiner Rheinreise.

Aachener Wald, Preuswald, Schneeberg, Vetschauer Berg, Laurensberger Höhe und der Horst von Verlautenheide betten Aachen in einen Kessel. Die Höhenzüge rund um die Stadt locken mit wunderbaren Ausblicken und attraktiven, zum großen Teil bewaldeten Wandergebieten.

Am sogenannten Horst von Verlautenheide, an dessen Anstieg wir uns befinden, ist der Kesselrand besonders markant. Auf 239 Metern thront das Haarer Kreuz auf dem Kaninsberg als höchste Erhebung des Geländezugs, der sich vor rund 50.000 Jahren entlang von Störungslinien herausgehoben hat. Zum Kesselgrund unten in der Soers besteht ein Höhenunterschied von 100 Metern.

Die höchsten Punkte sind allerdings auf dem südlichen Kesselrand zu finden. Die „Zugspitze“ im Plateau des Aachener Walds ist der Steineknipp mit 359 Metern.



Eingang zum Jüdischen Friedhof



Blick auf den südlichen Kesselrand

### Schau mal hin!

- **Kesselblick** – Der Weg in Richtung Knotenpunkt 12 bietet attraktive Ausblicke vom Kesselrand. Von hier aus rechts, im Norden, liegt der Ravensberg, weiter westlich lugt St. Laurentius aus der Laurensberger Höhe heraus, auf dem weiteren Weg folgt vor uns der Kirchturm von St. Germanus in Haaren und am Horizont der Funkturm „Mulleklenkes“ auf dem Plateau des Aachener Walds, der den südlichen Kesselrand bildet.
- **Jüdischer Friedhof** – Auf der gegenüberliegenden Straßenseite liegt, von einer Hecke eingefasst, der ehemalige Jüdische Friedhof. 100 Jahre war er in Funktion, bis er 1938 völlig zerstört wurde. Vier Grabsteine und einige Bruchstücke hat man wiedergefunden und zu einer Gedenkwanne zusammengefügt

# Wandern

## in Haaren & Verlautenheide



**Legende**

Knotenpunkt	Rundweg Eilendorf	Rettungspunkt Nr. Regionaler Bereich 049-10-02-00 xx	Hauptverkehrsstraßen
Markierte Wanderwege	Jakobsweg	Aussichtspunkt	Parkplatz
1,0 Entfernung in Kilometer	Europäischer Fernwanderweg	Schutzhütte	Kirche
Geplante Wanderwege	Weißer Weg	Spielplatz	Friedhof
Informationstafel	Premiumweg 2	Sehenswürdigkeit	Bushaltestelle

**Weitere Infos**  
[www.aachen.de/wandern\\_haaren](http://www.aachen.de/wandern_haaren)



### Wandern mit Punktlandung

Wandern entlang der grünen Adern von Wurm und Haarbach, in den Reichswald, über weite Feldfluren und auf dem Rand des Aachener Kessels mit herrlichen Ausblicken über die Stadt. Im beschilderten Wanderwegenetz von Haaren und Verlautenheide können Sie sich selbst Ihre Route zusammenstellen.

Und so funktioniert es:

- **Zahl auf anthrazitfarbenem Grund** – Das ist der Knotenpunkt, an dem Sie sich befinden. Sie ist oben an einem Stahl- oder Holzpfosten angebracht.
- **Zahl auf weißem Grund** – gibt die Knotenpunkte in der Nachbarschaft an. Unterwegs sind die weißen Wegweiser auch auf Manschetten um Stahlmasten und Plaketten auf Holzpfosten zu finden.
- **Orientierungskarten an den Knotenpunkten** geben einen Überblick. So können Sie sich spontan entscheiden, wie Sie Ihre Wanderung gestalten möchten.
- **Routenplanung** – Wählen Sie eine beschilderte Strecke anhand der Karte und notieren Sie die Abfolge der Knotenpunkte. Die Wanderkarte finden Sie auch als Download auf der Homepage der Stadt Aachen.

**Rettungspunkte** – Für Notfälle sind in größeren Waldgebieten Rettungspunkte mit weißem Kreuz auf grünem Grund installiert. In Notfällen wählen Sie die **Notrufnummer 112** und geben die Standortnummer des Rettungspunktes an, an den die Helfer kommen sollen.

Die Rettungspunkte im Bezirk Haaren tragen eine elfstellige **Standortnummer**, die einheitlich mit **049-10-02-00** ... beginnt. Die zweistellige Endziffer des jeweiligen Standorts ist auf der Orientierungskarte zu finden.



[www.aachen.de/wandern](http://www.aachen.de/wandern)

Gefördert durch



In Zusammenarbeit mit dem Heimatverein Haaren/Verlautenheide 1984 e.V.

