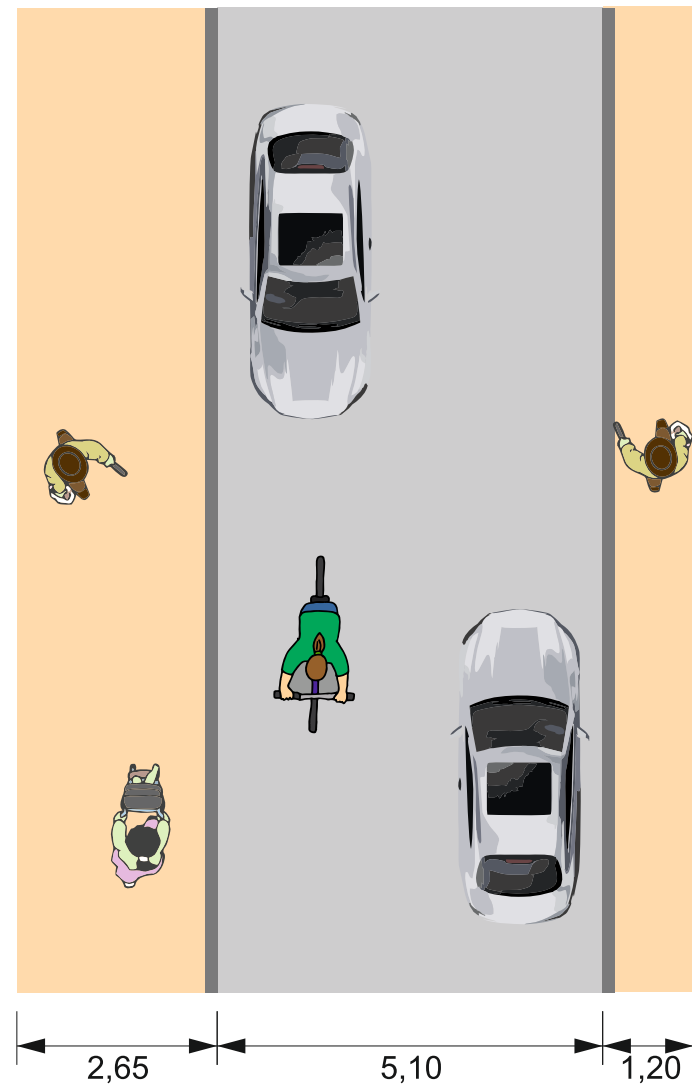
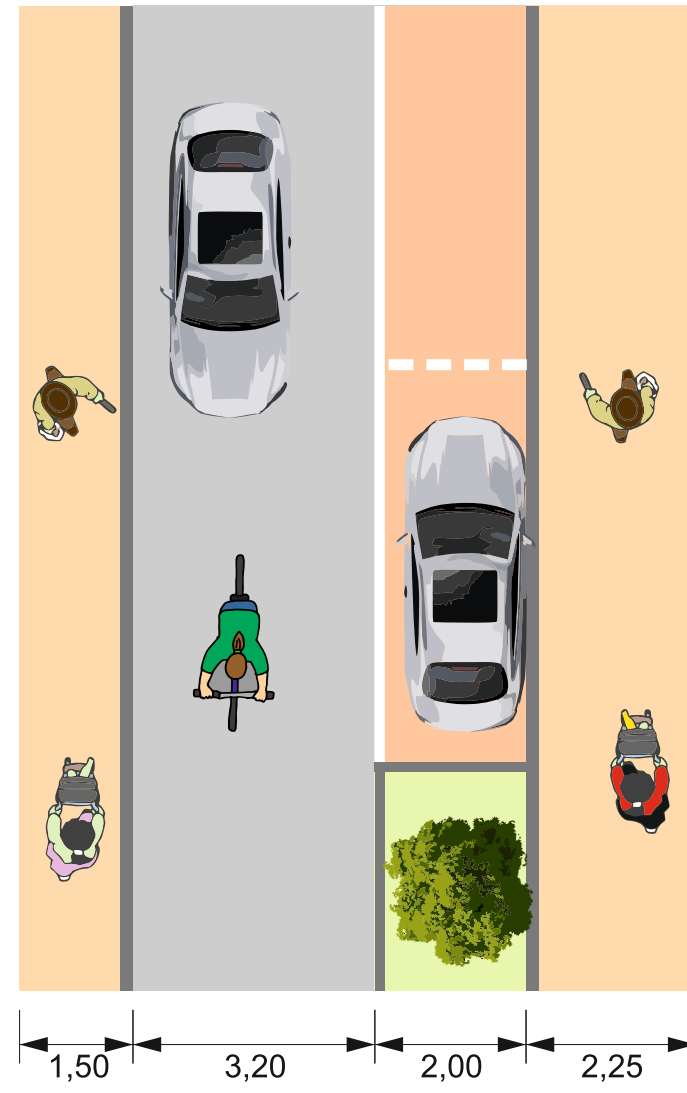


# Querschnitte Kettelerstraße

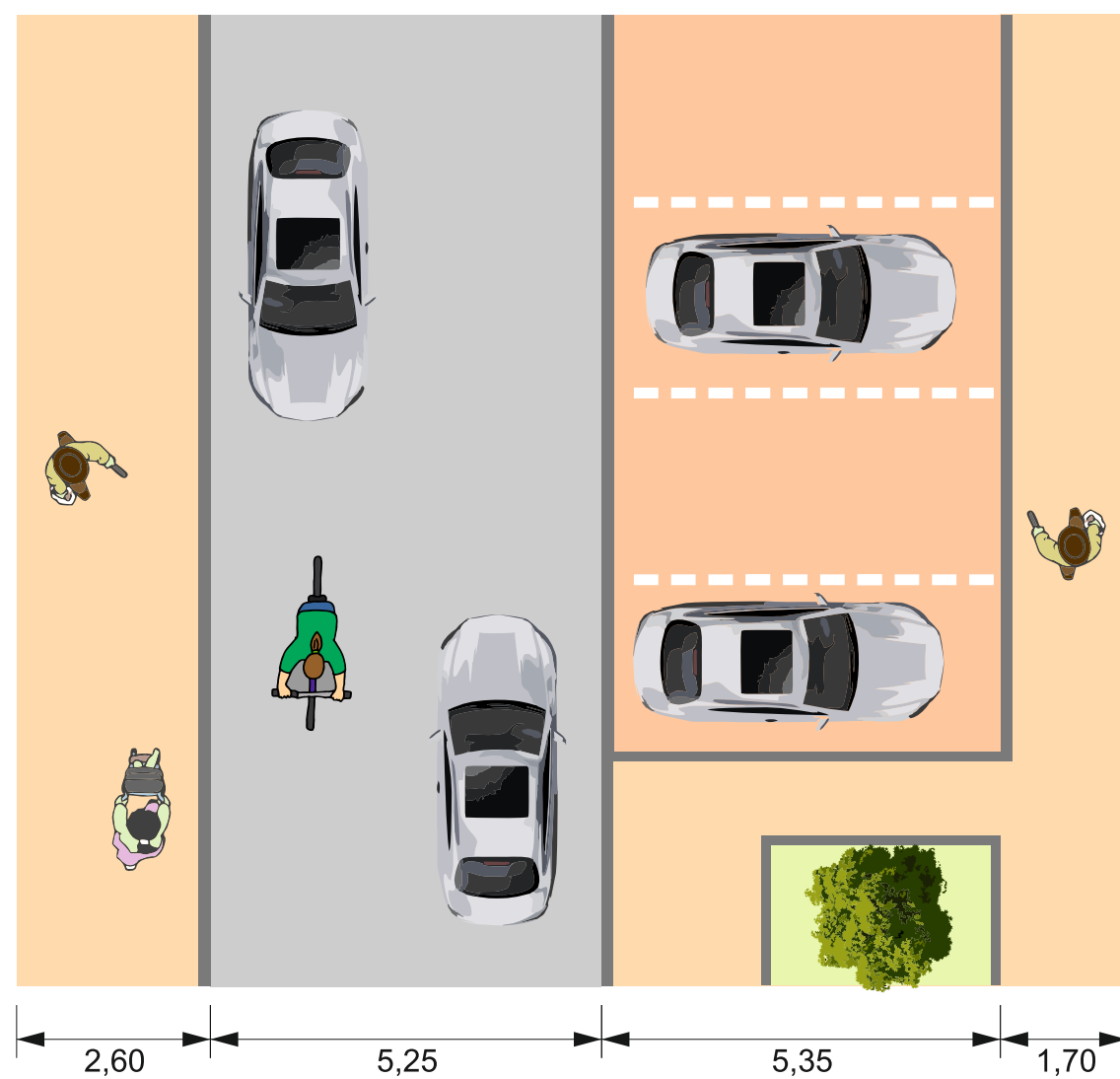
**Bestand Q1**  
einseitiges Fahrbahnrandparken  
(nicht gekennzeichnet)



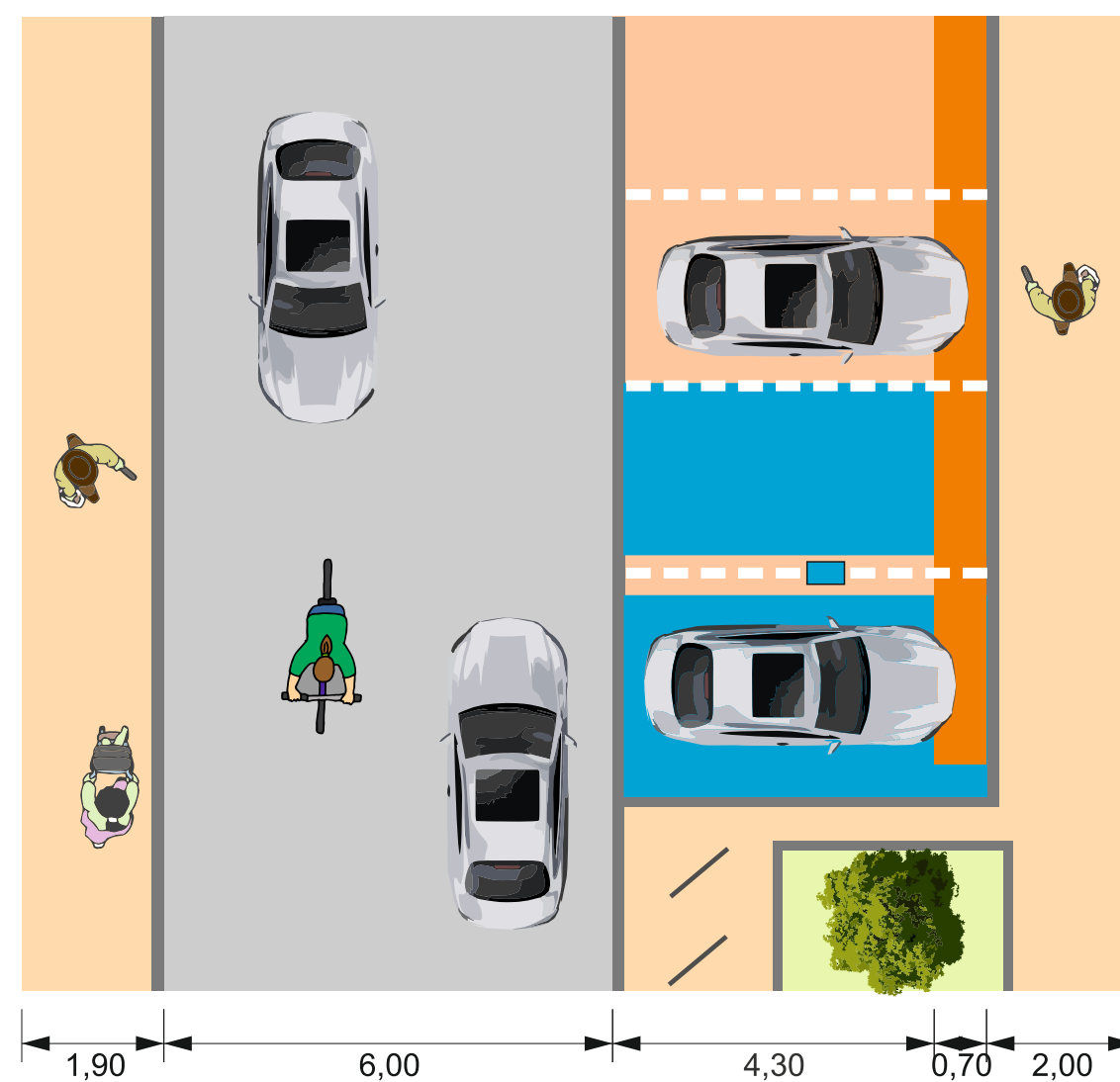
**Planung Q1**  
einseitiges Fahrbahnrandparken  
mit Ausweichflächen (ca. alle 20 m)



**Bestand Q2**  
einseitiges Senkrechtparken

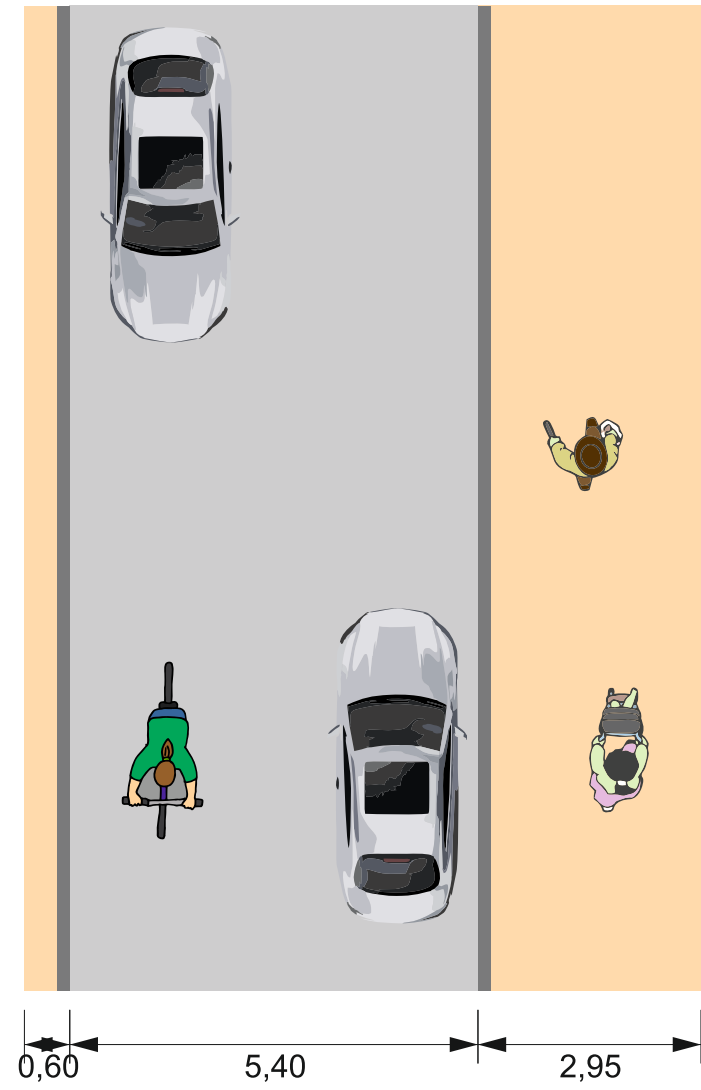


**Vor Einmündung Bodelschwingstraße**  
einseitiges Senkrechtparken

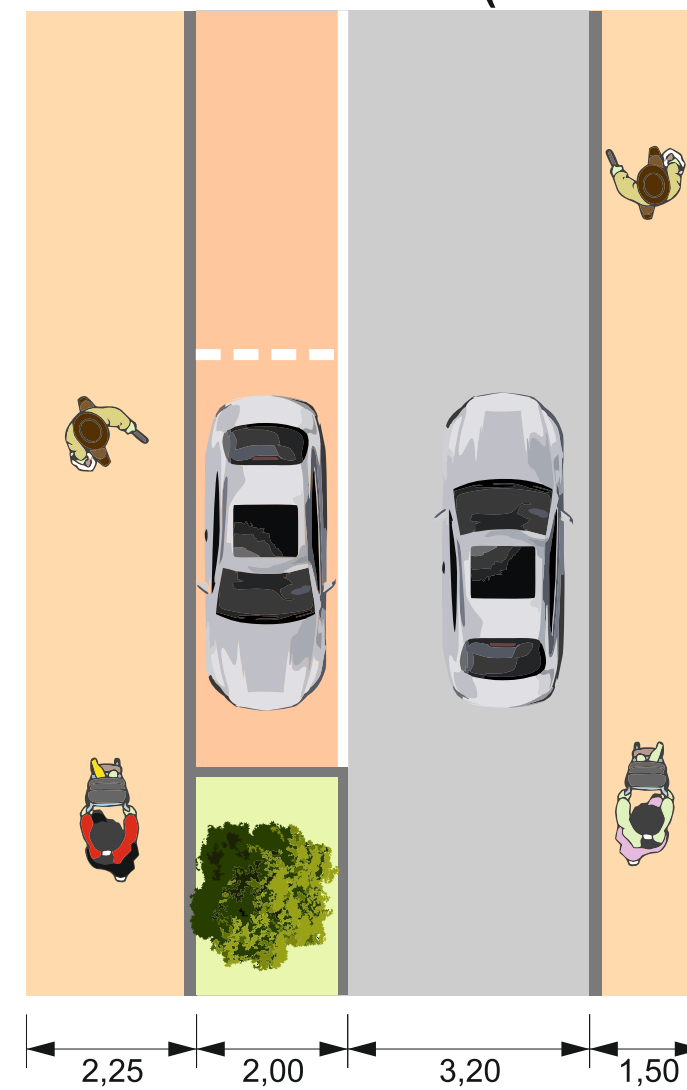


# Querschnitte Don-Bosco-Straße

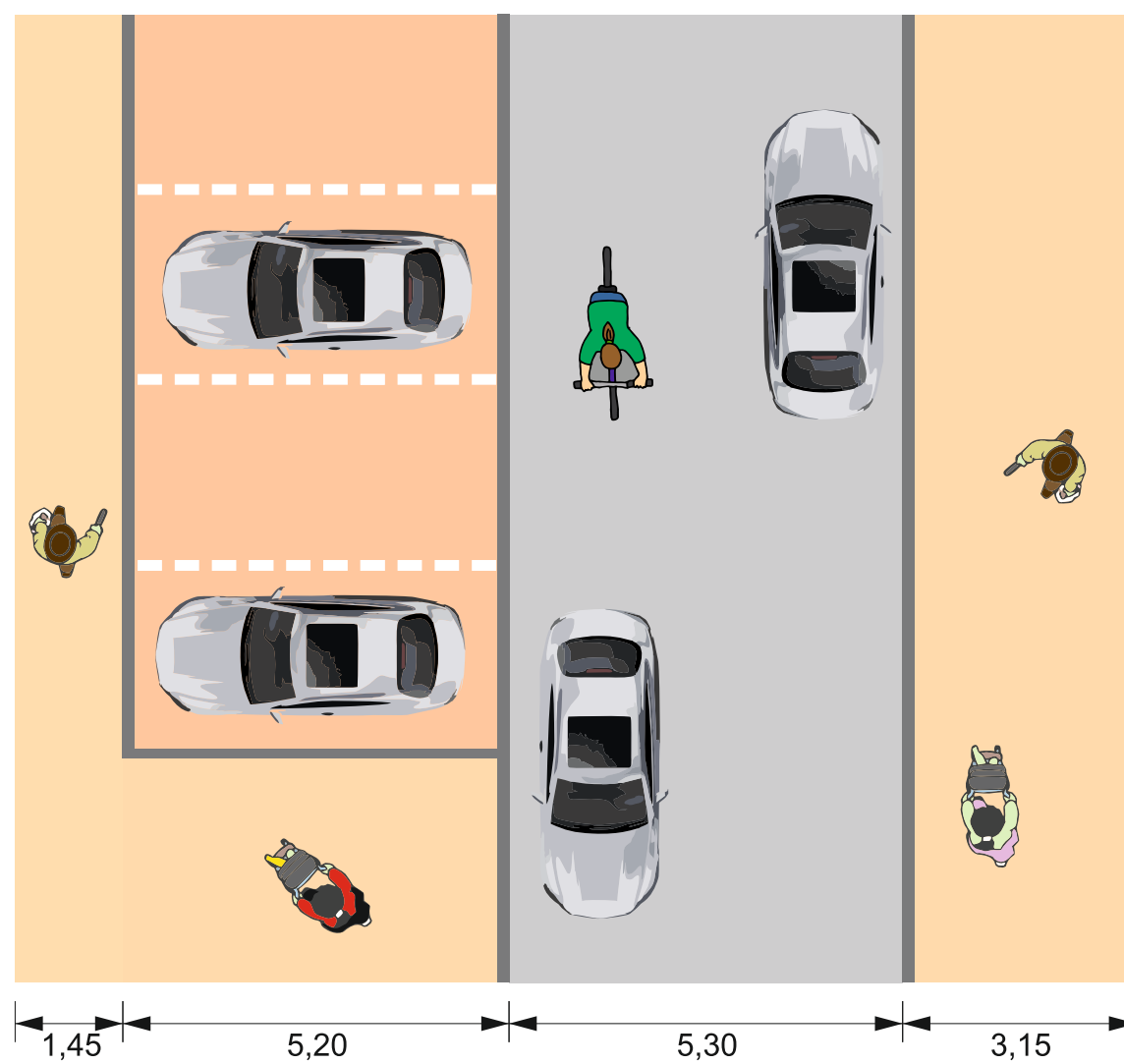
**Bestand**  
Q3  
einseitiges Fahrbahnrandparken  
(nicht gekennzeichnet)



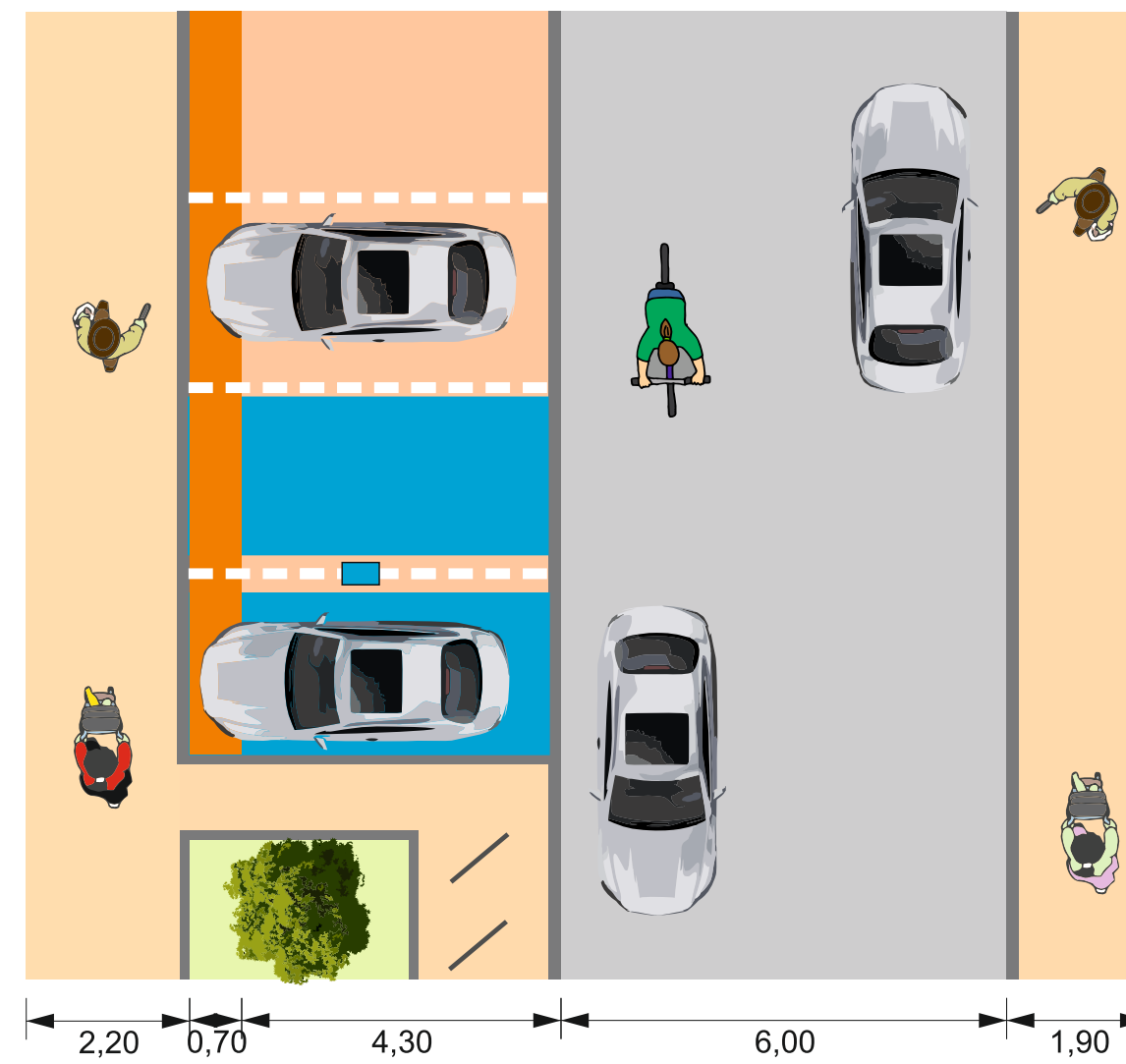
**Planung**  
Q3  
einseitiges Fahrbahnrandparken  
mit Ausweichflächen (ca. alle 20 m)



**Bestand**  
Q4  
einseitiges Senkrechtparken



**Vor Einmündung Bodelschwingstraße**  
einseitiges Senkrechtparken



## Legende

-  Gehweg
-  Fahrbahn
-  Parken
-  Überhang
-  Grünfläche
-  Bord
-  E-Parkplatz
-  E-Ladesäule
-  Baum
-  Fahrradbügel