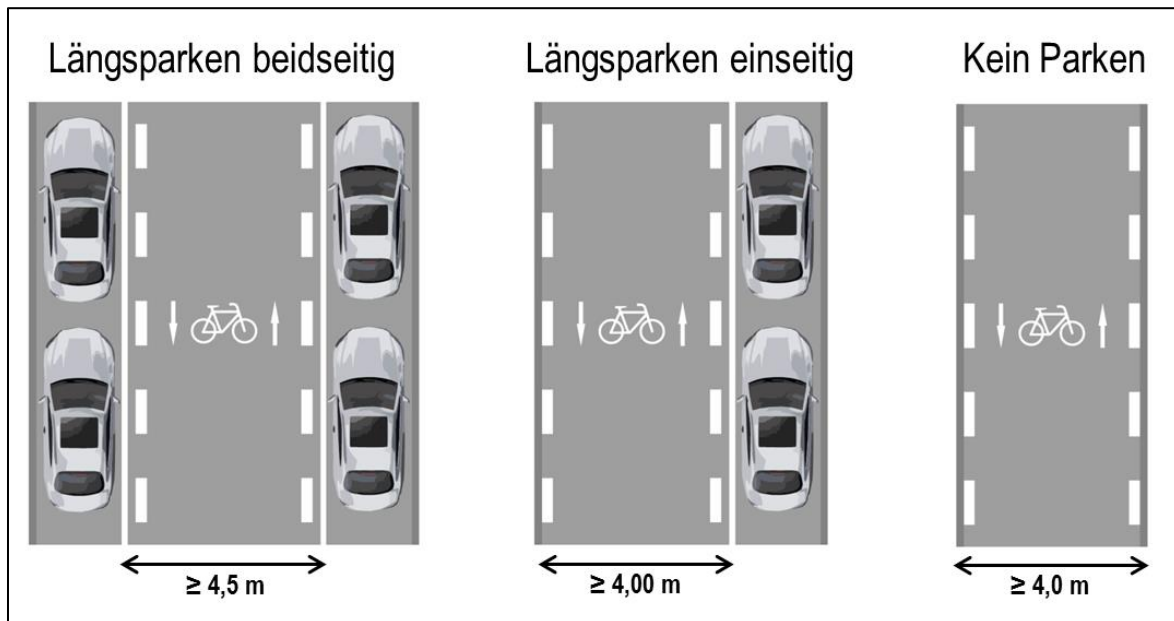


### Anlage 3: Standards für die Gestaltung von Fahrradstraßen

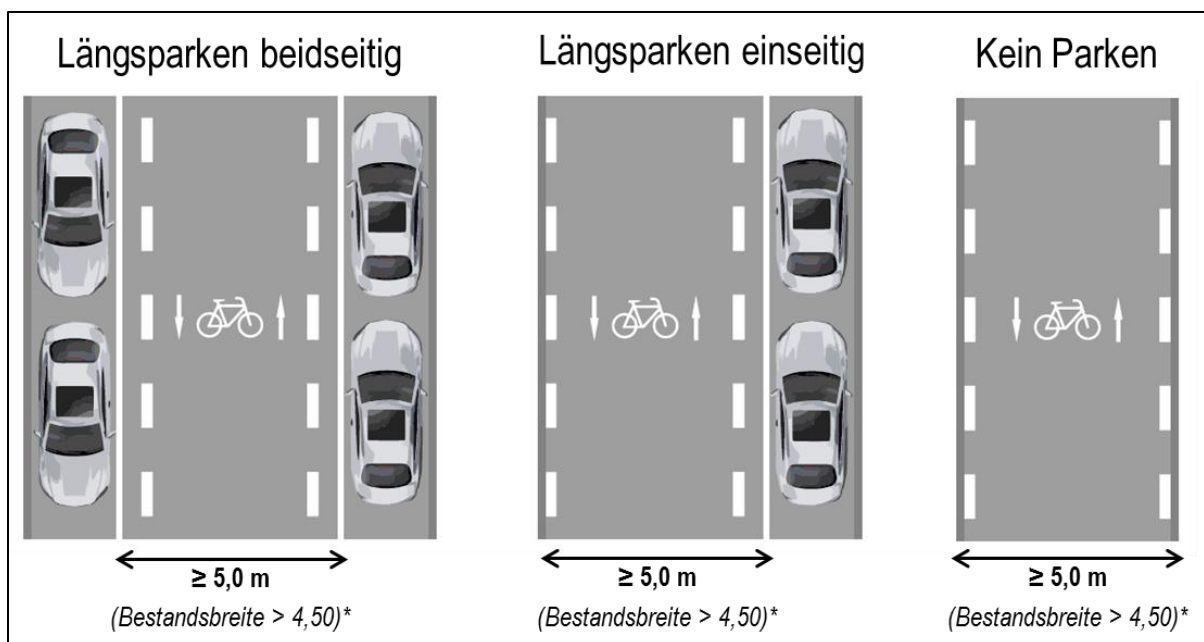
#### Gestaltung einer Fahrradstraße auf der Strecke

- Unterbrochene Breitstrichlinie (25 cm, 1m:1m) zum Parken (mit Sicherheitsraum) und am Fahrbahnrand.
- Piktogrammmarkierung mit Sinnbild Radfahrer und Richtungspfeilen wiederholend mittig der Radfahrer-Fahrgasse.

#### Beispiel Kfz-Freigabe in einer Richtung

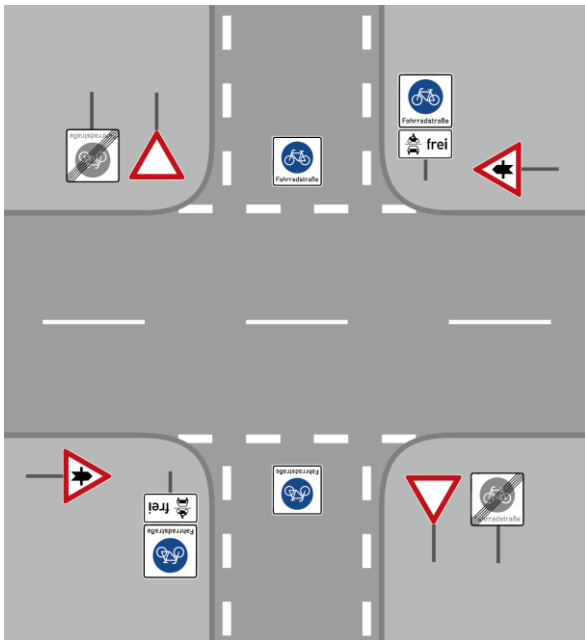


#### Beispiel Kfz-Freigabe in beide Richtungen



## Gestaltung des Beginns bzw. Endes einer Fahrradstraße

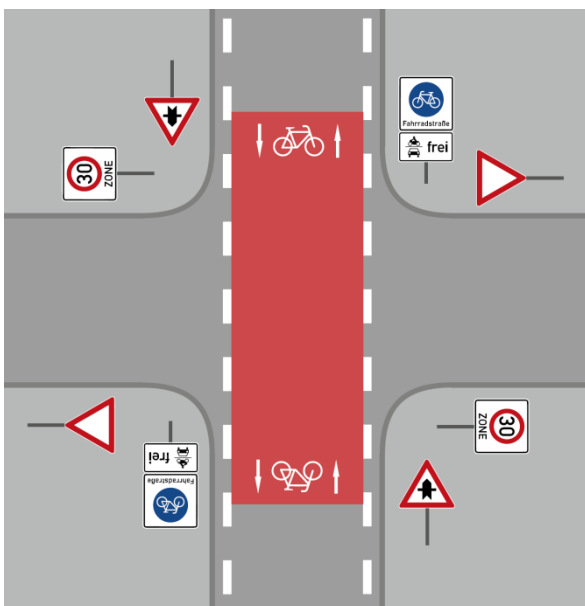
- Piktogrammmarkierung mit Sinnbild „VZ 244.1 Fahrradstraße“ mittig der Radfahrer-Fahrgasse am Beginn einer Fahrradstraße



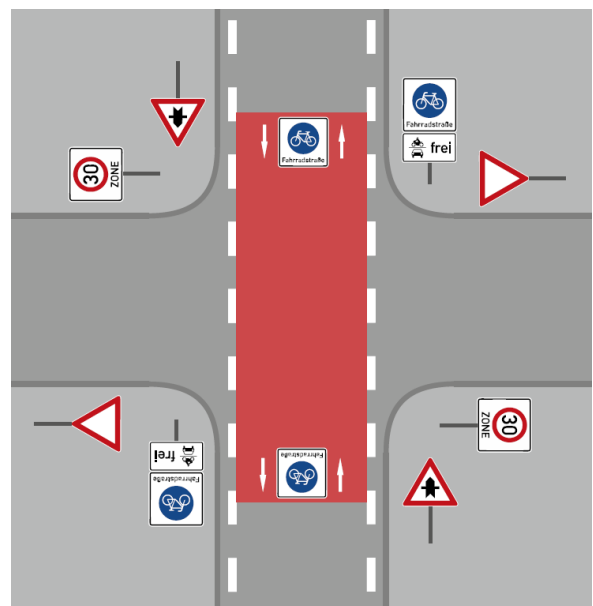
## Gestaltung des vorfahrberechtigten Knotenpunktbereiches einer Fahrradstraße

- Fortlauf der unterbrochenen Breitstrichmarkierung über den Kreuzungs- / Einmündungsbereich
- Piktogrammmarkierungen mit dem Sinnbild Radfahrer (bzw. „VZ 244.1 Fahrradstraße“) und Richtungspfeilen an den Knotenpunktarmen der Fahrradstraße
- Roteinfärbung des Kreuzungs- / Einmündungsbereiches

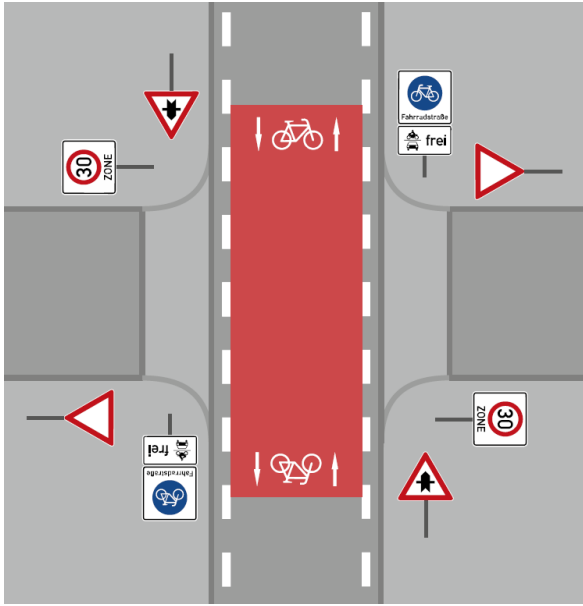
*Minimal (Sinnbild „Radfahrer“)*



*Minimal (Sinnbild „VZ 244.1 Fahrradstraße“)*



Optional: Gehwegüberfahrt an den untergeordneten Knotenpunktarmen



Optional: Aufpflasterung des gesamten Knotenpunktbereiches

