

Denkmalbereich Kornelimünster

Anlage 5: Fotografische Übersicht



Benediktusplatz östliche Bebauung



Abteigarten / Benediktusplatz nördliche Bebauung



Benediktusplatz



Benediktusplatz südliche Bebauung



Benediktusplatz südliche Bebauung

Denkmalbereich Kornelimünster

Anlage 5: Fotografische Übersicht



Korneliusmarkt nord-westliche Bebauung



Korneliusmarkt östliche Bebauung



Korneliusmarkt Gasse Richtung Napoleonsberg



Korneliusmarkt südliche Bebauung



Korneliusmarkt süd-östliche Bebauung

Denkmalbereich Kornelimünster

Anlage 5: Fotografische Übersicht



Am Berg / Napoleonsberg westliche Bebauung



Napoleonsberg / Steinkaulplatz / Schleckheimer Straße



Napoleonsberg südliche Bebauung



Napoleonsberg südliche Bebauung / Am Berg



Napoleonsberg östliche Bebauung (Rückansicht Abteigarten)



Napoleonsberg südliche Bebauung (Zufahrt zum Korneliusmarkt und Abteigarten)



Napoleonsberg nördliche Bebauung (Rückansicht Korneliusmarkt)



Napoleonsberg nördliche Bebauung (Rückansicht Benediktusplatz)



Napoleonsberg (Fußgängerbrücke Richtung Zentrum)



Napoleonsberg südliche Bebauung



Korneliusstraße nördliche Bebauung



Korneliusstraße südliche Bebauung

Denkmalbereich Kornelimünster

Anlage 5: Fotografische Übersicht



Blick Richtung Abteigarten



Korneliusmarkt Zugang St. Cornelius



Abteigarten westliche Bebauung mit Abteimauer



Blick vom Abteigarten Richtung Napoleonsberg (ehem. Bleichwiese)



Abteigarten Grundschule



Bleichwiese Abteigarten - Blick auf die Abtei

Denkmalbereich Kornelimünster

Anlage 5: Fotografische Übersicht



Abteigarten - Blick auf die nord-westlichen Bereich der Abtei



Abteigarten Ehrenhof der Abtei



Abtei - Südlicher Ehrenhof




Abtei - Nördlicher Ehrenhof



Historischer Haupteingang der Abtei an der Promenade




Blick auf die Abtei von der Klausur Straße




Promenade Nord

Promenade Ost



Promenade Süd



Promenade West



Tuchfabrik Rohland (Blick von Promenade – Klauser Straße)



Klauser Straße Richtung Krauthausen

Denkmalbereich Kornelimünster

Anlage 5: Fotografische Übersicht



Kriegerdenkmal Dorffer Straße



Dorffer Straße östliche Bebauung




Dorffer Straße Einmündung Schildchenweg



Dorffer Straße 4-6



Dorffer Straße westliche Bebauung



Schildchenweg südl. Bebauung – Dorffer Straße

Denkmalbereich Kornelimünster

Anlage 5: Fotografische Übersicht



Schildchenweg südliche Bebauung mit Friedhofseingang an der Bergkirche



Schildchenweg südliche Bebauung



Schildchenweg nördliche Seite Ecke Dorffer Straße



Schildchenweg nördl. Seite mit jüdischem Friedhof

Denkmalbereich Kornelimünster

Anlage 5: Fotografische Übersicht



Klauser Straße mit Tuchfabrik Rohland westl. Seite



Klauser Straße westl. Seite



Klauser Straße östl. Seite - Promenade



St. Gangolfsberg Ost



Schulberg

Denkmalbereich Kornelimünster

Anlage 5: Fotografische Übersicht



St. Gangolfsberg West

Schraungracht



Eingang zum Friedhof an der Bergkirche



Aufgang zur Bergkirche



Dorffer Straße

Denkmalbereich Kornelimünster

Historisch bedeutsame Freiflächen

Grünfläche vor dem ehemaligen Textilwerk Rohland



Abteigarten mit Immunitätsmauer



Anlage 5: Fotografische Übersicht

Klauser Straße mit historischen Viehmarktplätzen



Blick von der Bergkirche auf Kornelimünster mit Obstwiesen



Weg hinter den Häusern Korneliusstraße 22 und 24

