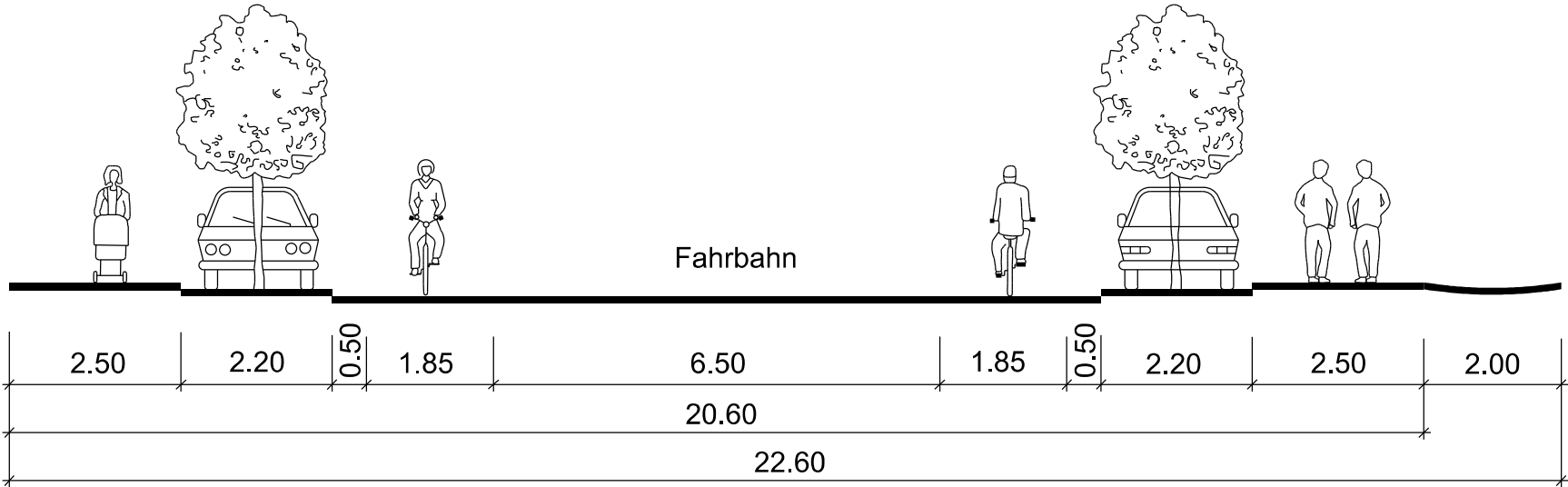


# Haupterschließung Richterich

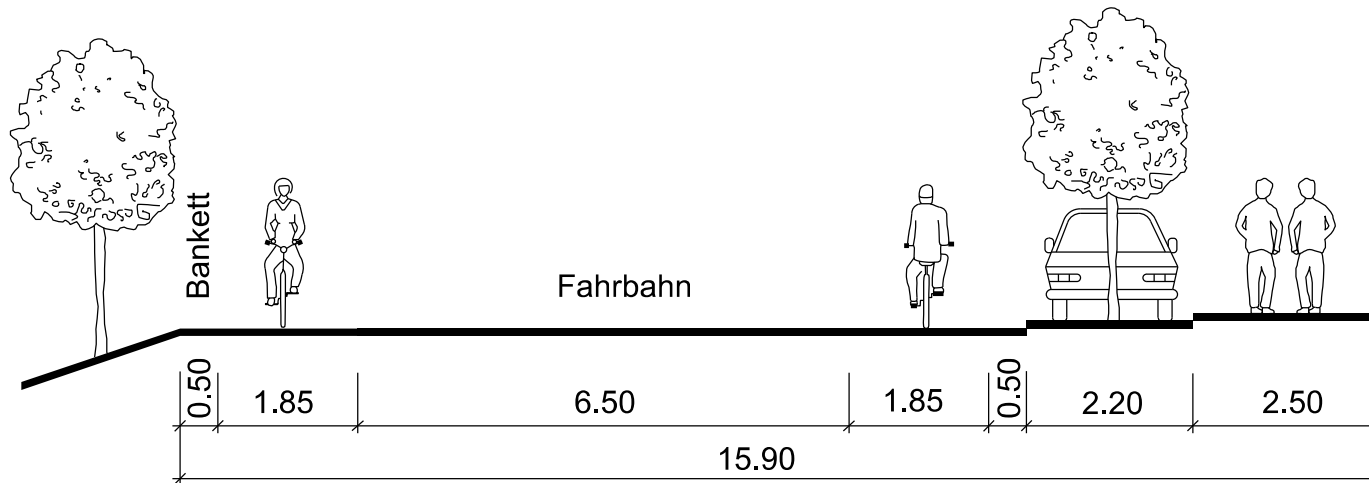
Abschnitt A: beidseitig angebauter Bereich  
zwischen Horbacher Straße und 90-Grad-Kurve  
(Blick in Richtung Roermonder Straße)



stadt aachen  
Fachbereich Stadtentwicklung  
und Verkehrsanlagen  
FB 61/300  
**Haupterschließung Richterich**  
**Abschnitt A**  
M 1:100  
November 2023

# Haupterschließung Richterich

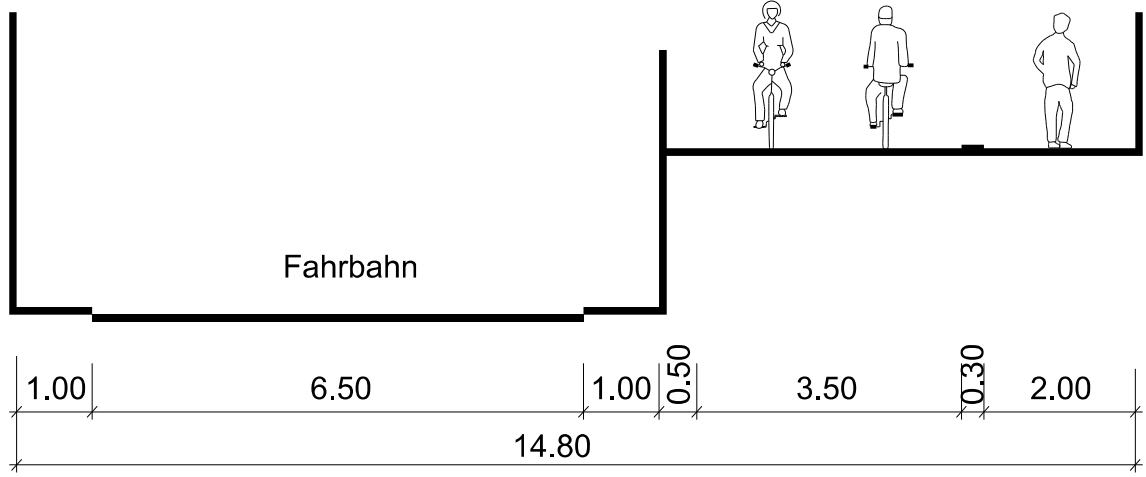
Abschnitt B: einseitig angebauter Bereich  
von der 90-Grad-Kurve bis zum Kreisverkehr Banker-Feld-Straße  
(Blick in Richtung Roermonder Straße)



stadt aachen  
Fachbereich Stadtentwicklung  
und Verkehrsanlagen  
FB 61/300  
**Haupterschließung Richterich**  
**Abschnitt B**  
M 1:100  
November 2023

# Haupterschließung Richterich

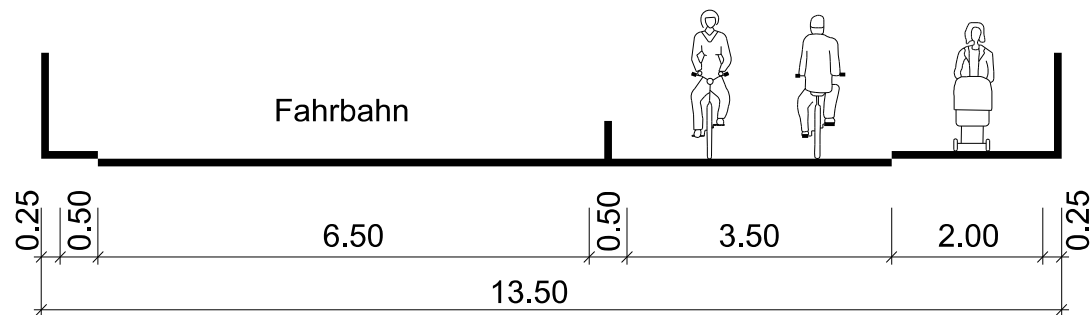
Bahnunterführung  
(Blick in Richtung Roermonder Straße)



stadt aachen  
Fachbereich Stadtentwicklung  
und Verkehrsanlagen  
FB 61/300  
**Haupterschließung Richterich**  
**Bahnunterführung**  
M 1:100  
November 2019

# Haupterschließung Richterich

Brücke Amstelbach  
(Blick in Richtung Roermonder Straße)

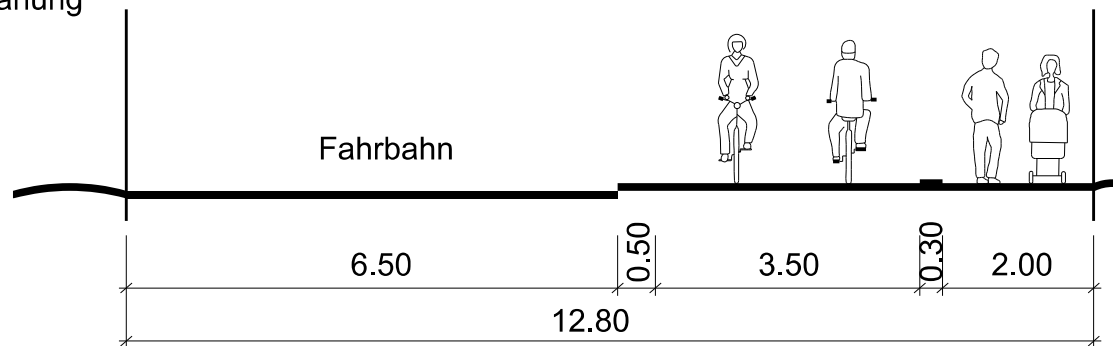


stadt aachen  
Fachbereich Stadtentwicklung  
und Verkehrsanlagen  
FB 61/300  
**Haupterschließung Richterich**  
**Brücke Amstelbach**  
M 1:100  
November 2019

# Haupterschließung Richterich

Abschnitt C1: anbaufreier Bereich  
zwischen Banker-Feld-Straße und Amstelbach  
(Blick in Richtung Roermonder Straße)

Ränder, im Rahmen  
der weiteren Planung

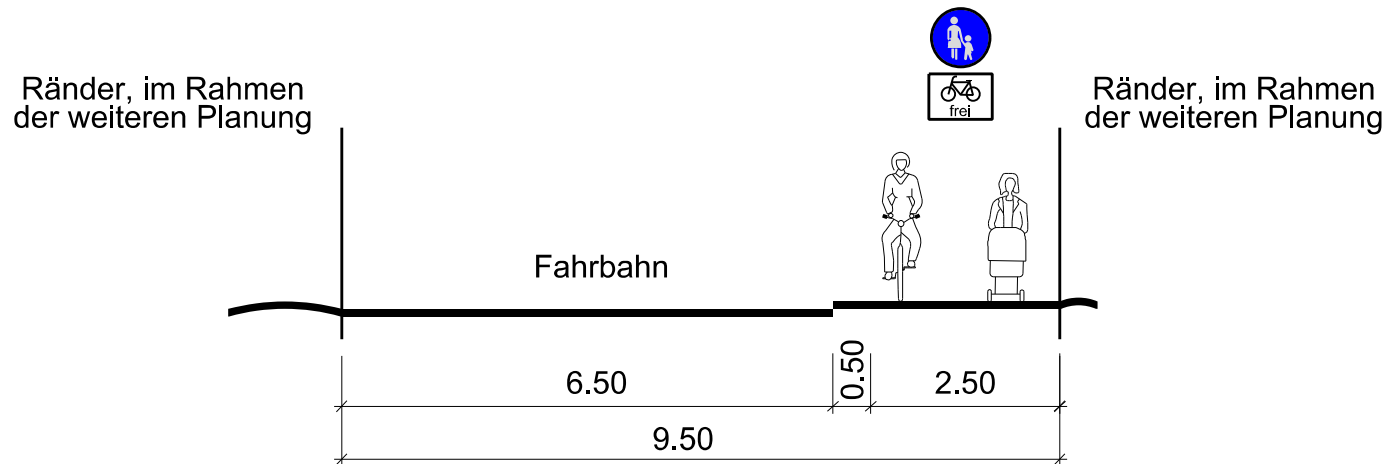


Ränder, im Rahmen  
der weiteren Planung

stadt aachen  
Fachbereich Stadtentwicklung  
und Verkehrsanlagen  
FB 61/300  
**Haupterschließung Richterich**  
**Abschnitt C1**  
M 1:100  
November 2019

# Haupterschließung Richterich

Abschnitt C2: anbaufreier Bereich  
zwischen Amstelbach und Zufahrt Recyclinghof  
(Blick in Richtung Roermonder Straße)



stadt aachen  
Fachbereich Stadtentwicklung  
und Verkehrsanlagen  
FB 61/300  
**Haupterschließung Richterich**  
**Abschnitt C2**  
M 1:100  
November 2019

# Haupterschließung Richterich

Abschnitt C3: anbaufreier Bereich  
zwischen Zufahrt Recyclinghof und Roermonder Straße  
(Blick in Richtung Roermonder Straße)

