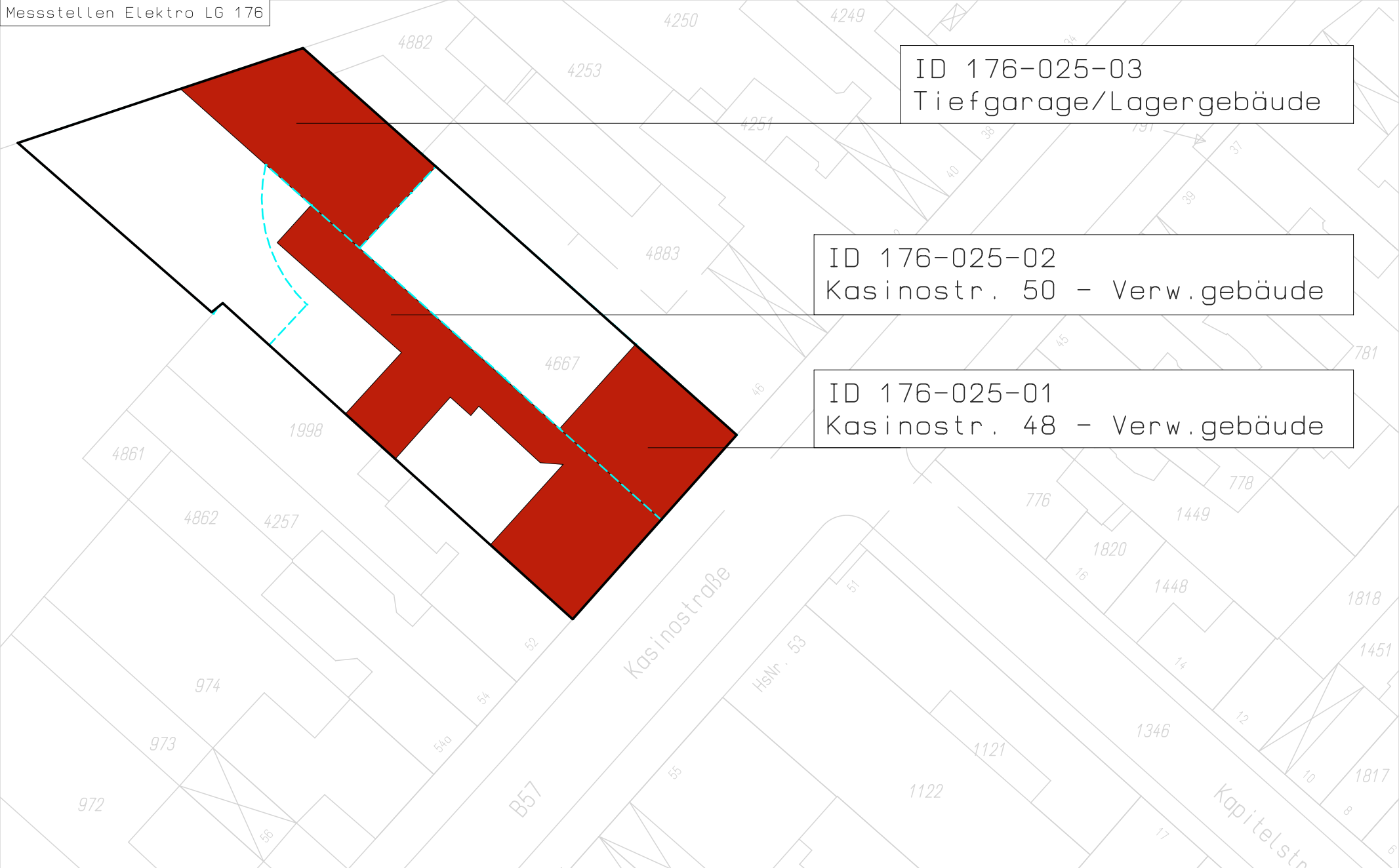


ID 176-025-03
Tiefgarage/Lagergebäude

ID 176-025-02
Kasinostr. 50 - Verw.gebäude

ID 176-025-01
Kasinostr. 48 - Verw.gebäude

— Liegenschaftsgrenze E26
····· Flurstücksgrenze
- - - - Flächenzuordnung



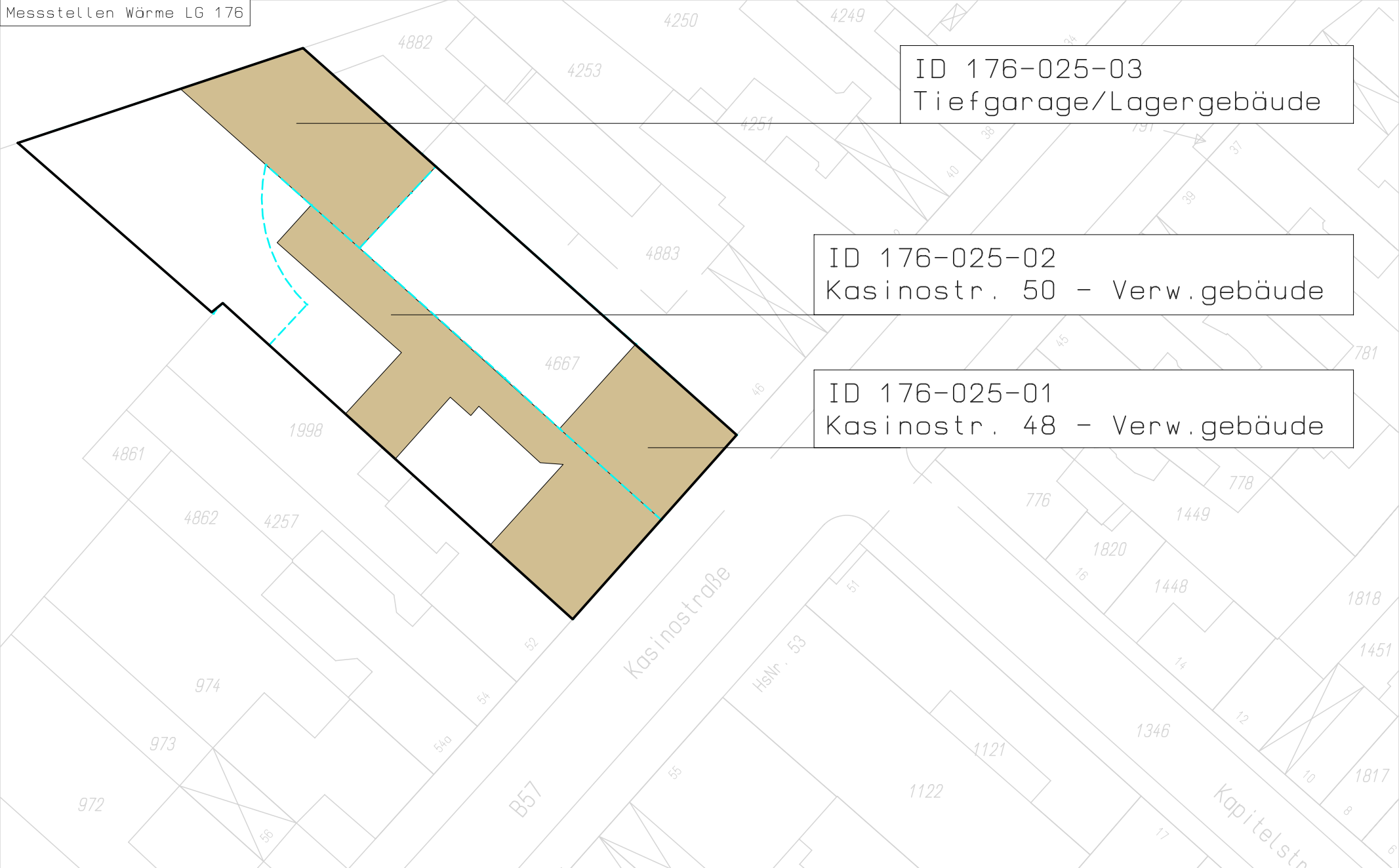
ID 176-025-03
Tiefgarage/Lagergebäude

ID 176-025-02
Kasinostr. 50 - Verw.gebäude

ID 176-025-01
Kasinostr. 48 - Verw.gebäude

— Liegenschaftsgrenze E26
- - - Flurstücksgrenze
- - - Flächenzuordnung

■ Hauptmessst. 176-E-01
— Untermessstellen



ID 176-025-03
Tiefgarage/Lagergebäude

ID 176-025-02
Kasinostr. 50 - Verw.gebäude

ID 176-025-01
Kasinostr. 48 - Verw.gebäude






— Liegenschaftsgrenze E26
- - - Flurstücksgrenze
- - - Flächenzuordnung

■ Hauptmessst. 176-G-01
— Untermessstellen

ID 176-025-03
Tiefgarage/Lagergebäude

ID 176-025-02
Kasinostr. 50 - Verw.gebäude

ID 176-025-01
Kasinostr. 48 - Verw.gebäude

	Liegenschaftsgrenze E26		Hauptmessst. 176-W-01
	Flurstücksgrenze		Untermessstellen
	Flächenzuordnung		

