

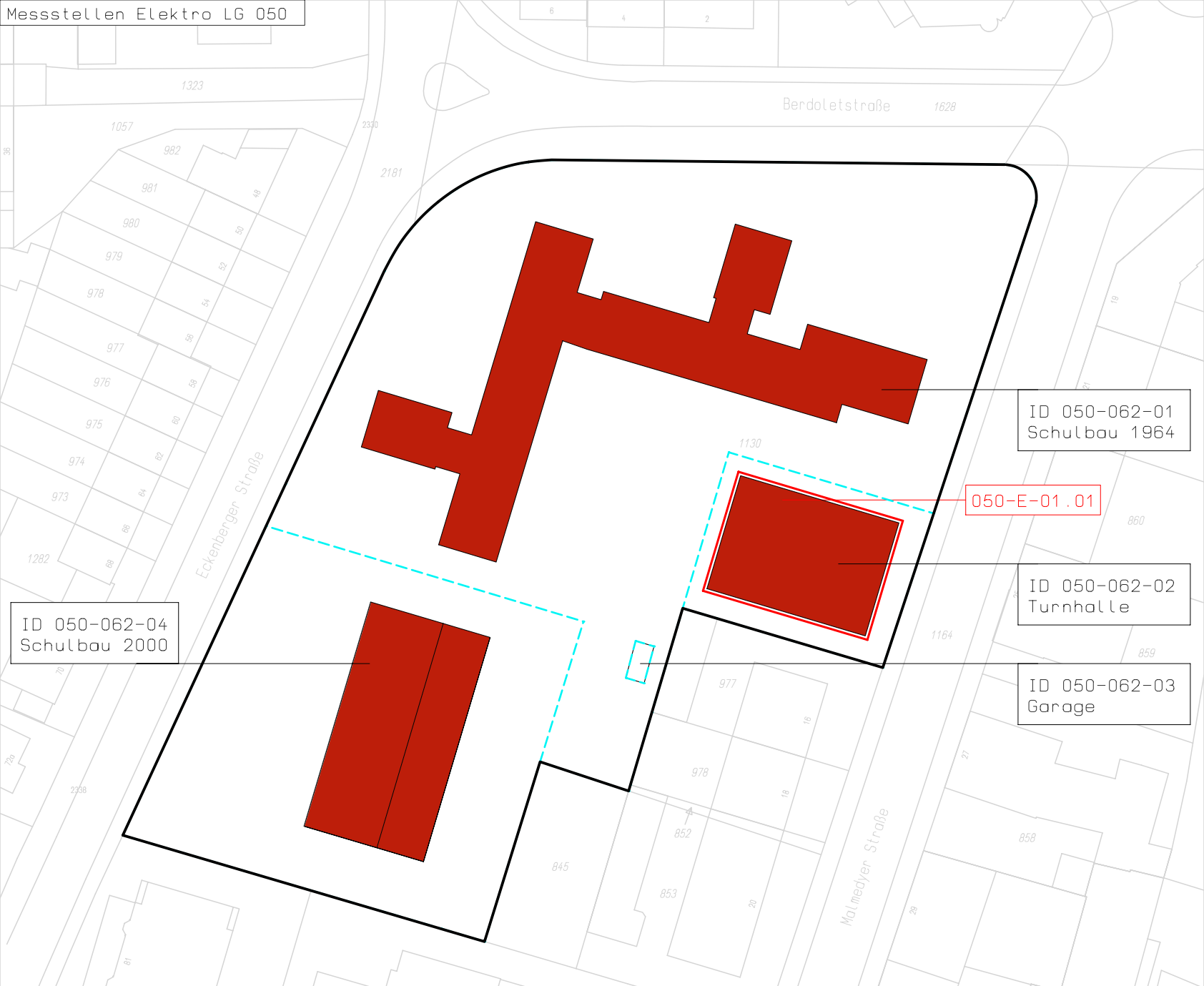
ID 050-062-01
Schulbau 1964

ID 050-062-02
Turnhalle

ID 050-062-03
Garage

ID 050-062-04
Schulbau 2000

- Liegenschaftsgrenze E26
- Flurstücksgrenze
- - - - - Flächenzuordnung






ID 050-062-01
Schulbau 1964

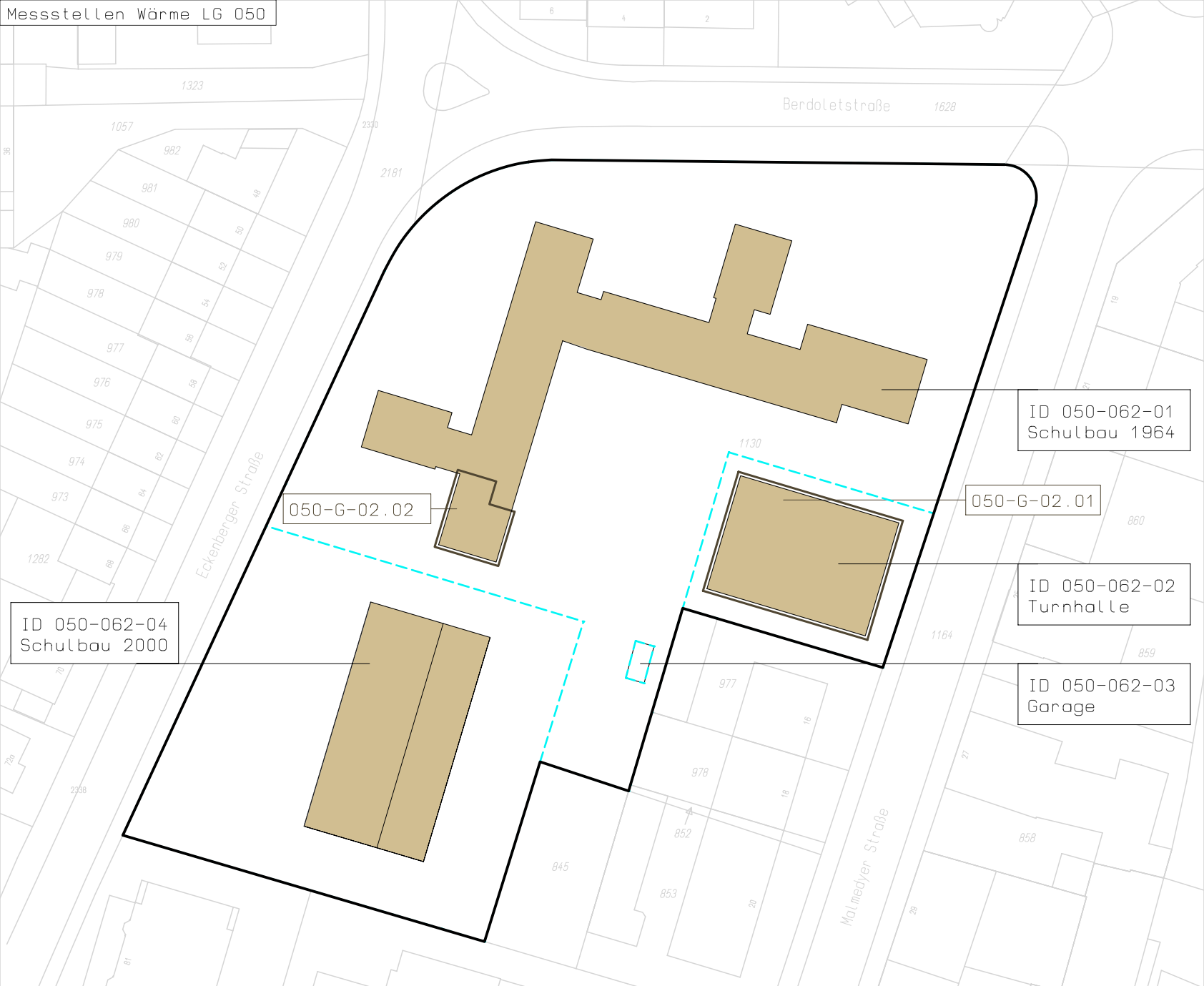
050-E-01.01

ID 050-062-02
Turnhalle

ID 050-062-03
Garage

ID 050-062-04
Schulbau 2000

	Liegenschaftsgrenze E26		Hauptmessstelle 050-E-01
	Flurstücksgrenze		Untermessstellen
	Flächenzuordnung		



ID 050-062-04
Schulbau 2000

050-G-02.02

ID 050-062-01
Schulbau 1964

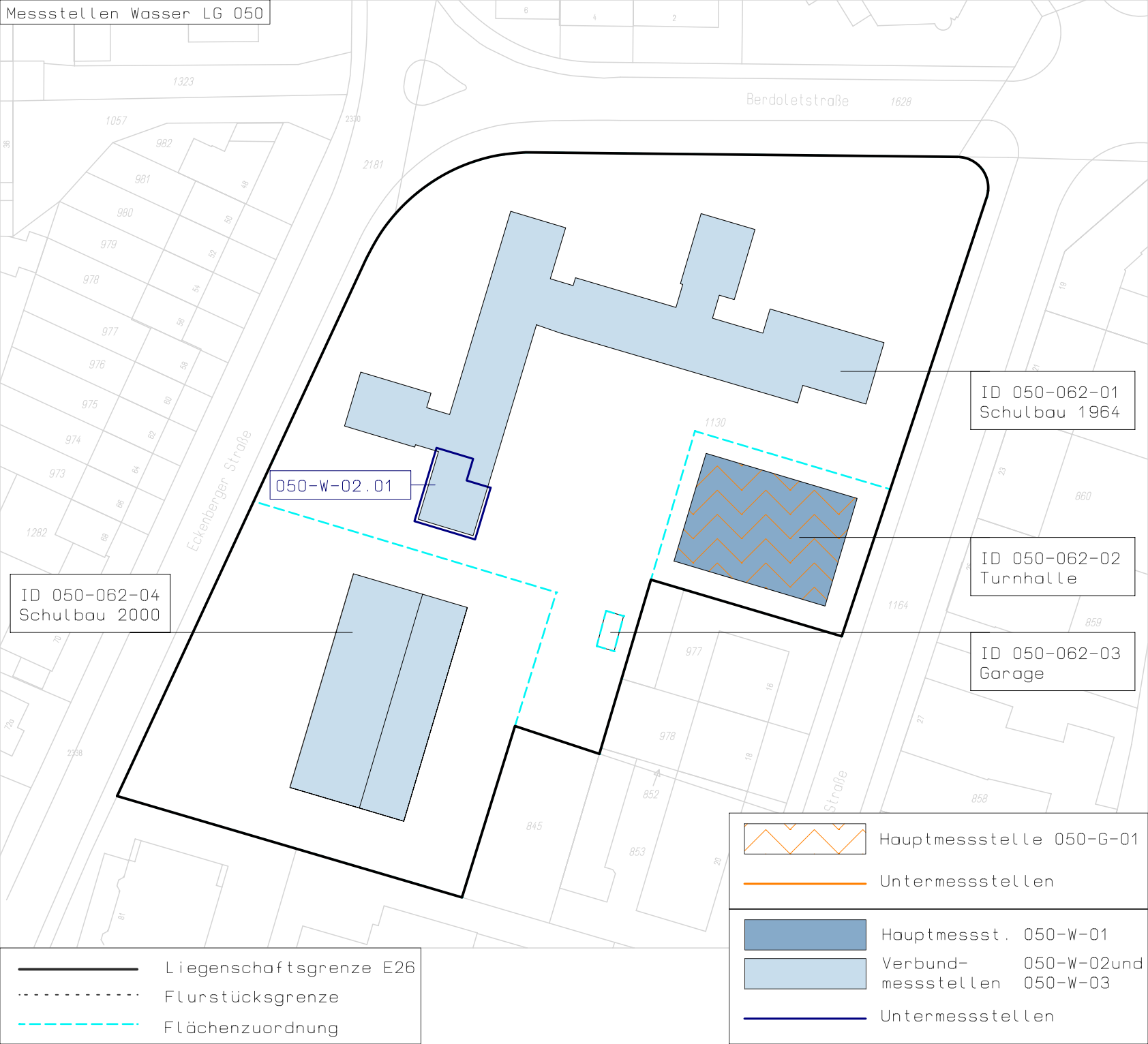
050-G-02.01

ID 050-062-02
Turnhalle

ID 050-062-03
Garage

- Liegenschaftsgrenze E26
- Flurstücksgrenze
- - - - Flächenzuordnung

- Hauptmessstelle 050-G-02
- Unter messstellen



ID 050-062-01
Schulbau 1964

050-W-02.01

ID 050-062-02
Turnhalle

ID 050-062-04
Schulbau 2000

ID 050-062-03
Garage

 Hauptmessstelle 050-G-01

 Untermessstellen

 Hauptmessst. 050-W-01

 Verbund- 050-W-02 und
messstellen 050-W-03

 Untermessstellen

 Liegenschaftsgrenze E26

 Flurstücksgrenze

 Flächenzuordnung