



# Bürgerinformation Rad-Vorrang-Routen

11. März 2019

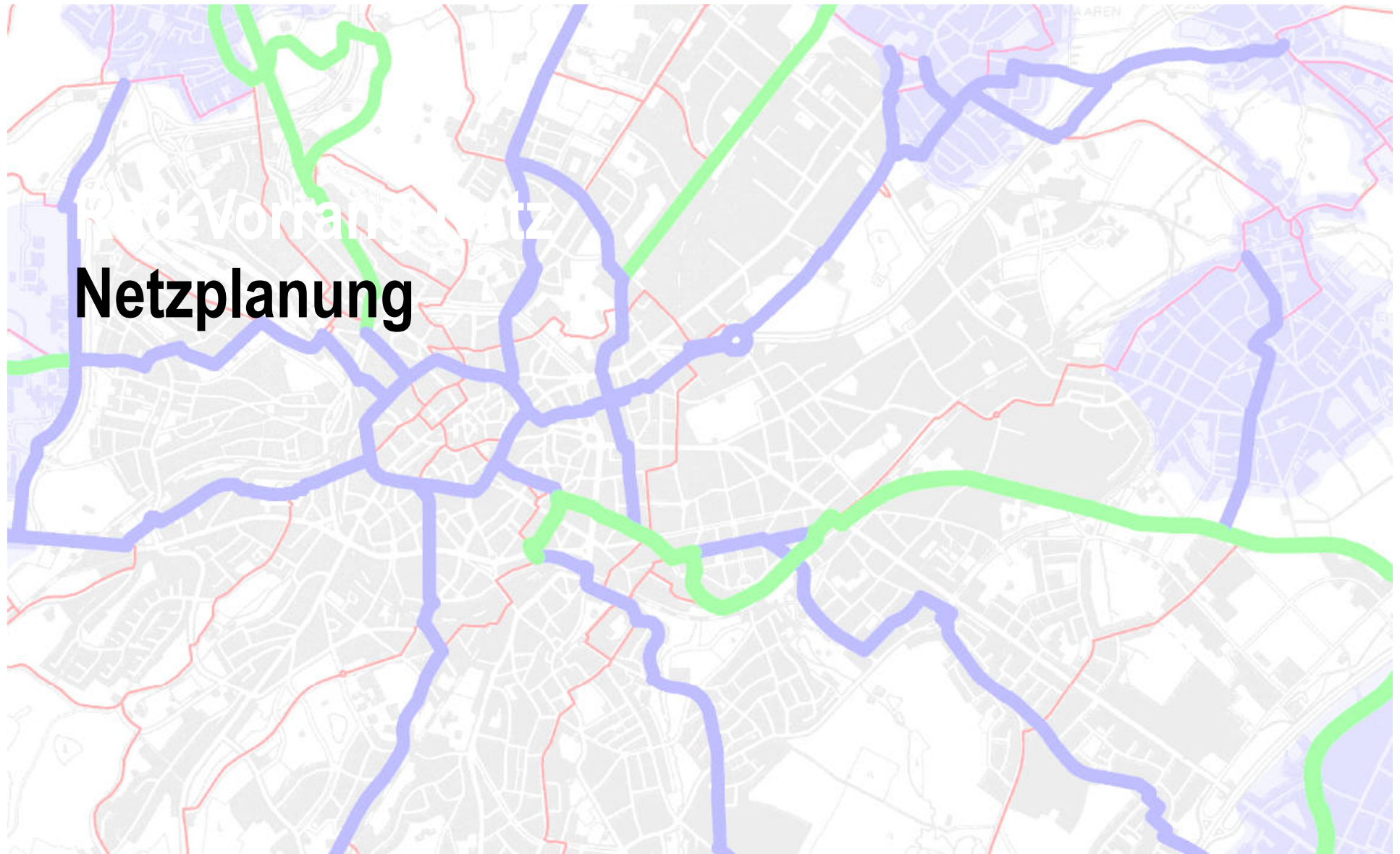
Stadt Aachen, FB 61/300

Dr. Armin Langweg

Bastian Weiser

stadt aachen





Stadt-Vorrang-Netz  
**Netzplanung**

**stadt aachen**

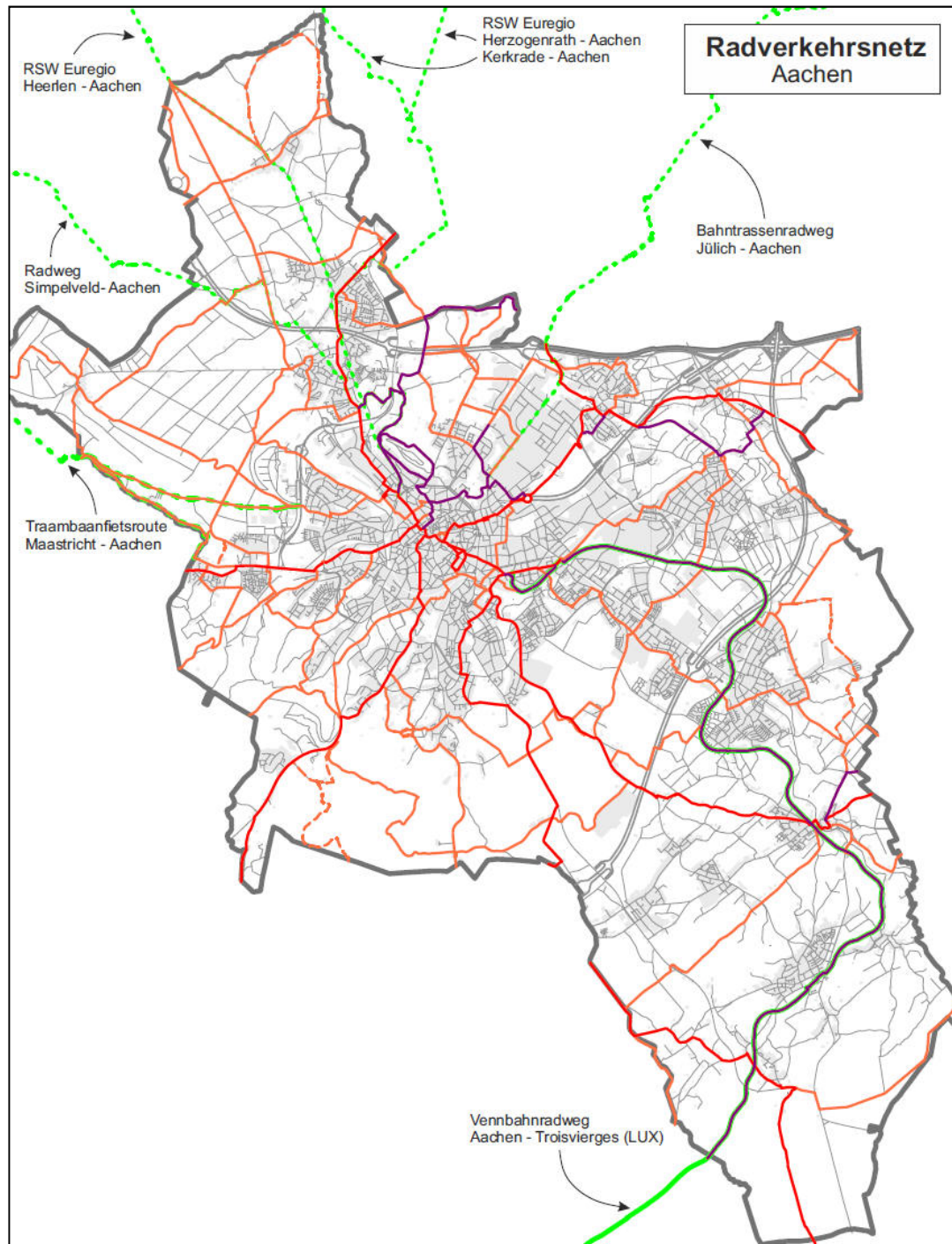


# Entwurf Rad-Vorrang-Netz

## Anforderung Luftreinhalteplan

„Einbringung eines Vorschlags für ein „Rad-Vorrang-Routen-Netz“ im Rahmen des Verkehrsentwicklungsplanes bis 2016. Das Netz soll den Bedürfnissen von Pendlern nach einer schnellen Verbindung **zwischen den Außenbezirken und der Innenstadt** gerecht werden und die Ansprüche von Pedelec- und E-Bike-Fahrern mit Geschwindigkeiten von bis zu 30 km/h erfüllen. Merkmale der Rad-Vorrang-Routen sind eine besonders gute Qualität der Wegeoberfläche und wenig Verzögerungen durch einen möglichst durchgängigen "Vorrang" gegenüber querenden Verkehren. Dies soll primär durch eine Linienführung in Tempo 30-Zonen mit Vorfahrt für den Radverkehr (Fahrradstraßen), durch breite Radwege oder Radfahrstreifen an Hauptverkehrsstraßen und durch auf den Radverkehr abgestimmte Ampelschaltungen erreicht werden. **Anknüpfungspunkte bilden die vorhandene Vennbahntrasse bzw. die o.a. geplanten regionalen Radverbindungen (Radschnellwege).“**

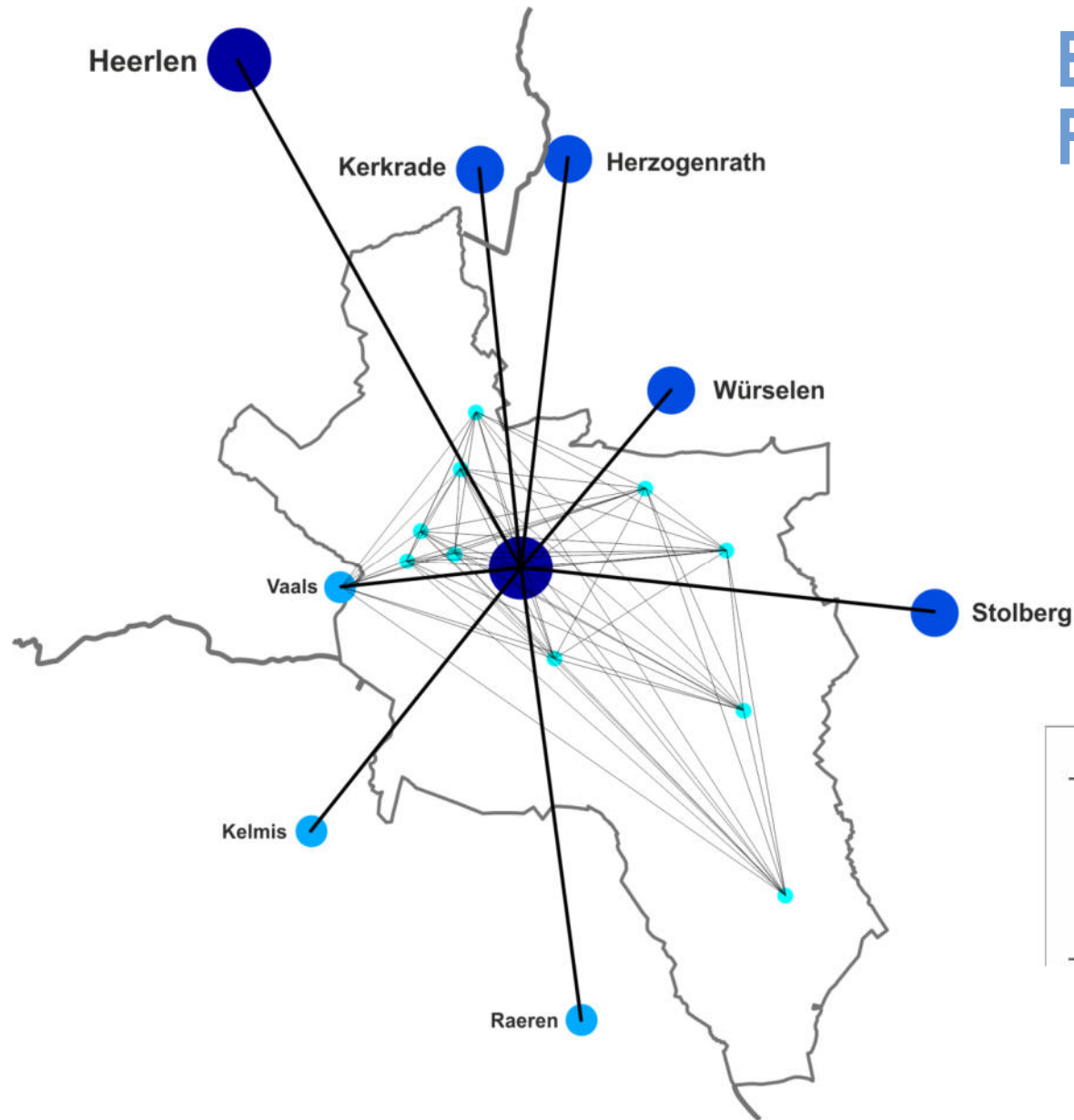




# Entwurf Rad-Vorrang-Netz

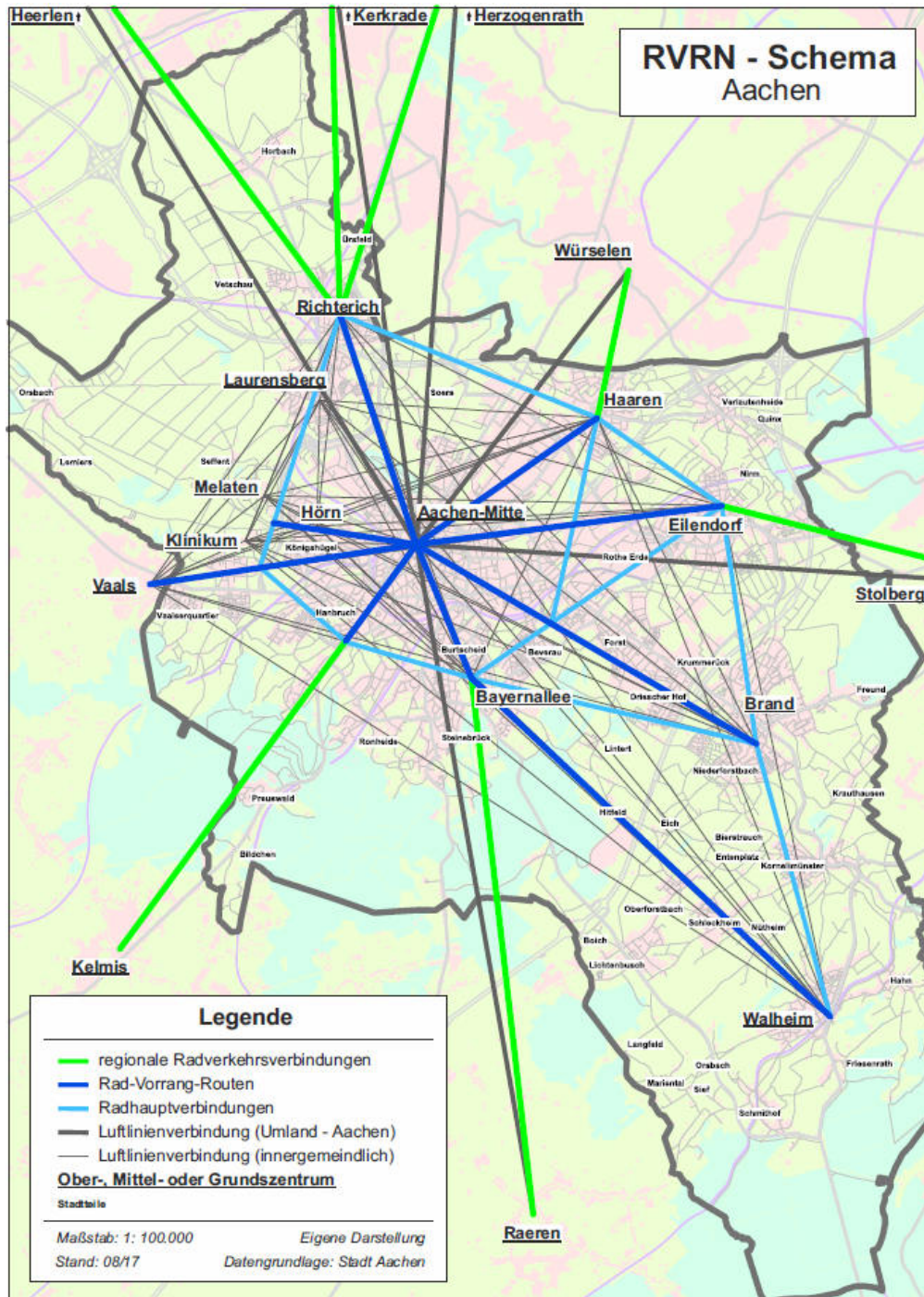
Legende	
	Radverkehrsnetz NRW
	lokale erweitertes Radverkehrsnetz
	nicht ausgeschildert
	Themenrouten
	(über-)regional bedeutende Radverbindungen
	in Planung/Umsetzung

# Entwurf Rad-Vorrang-Netz





# Entwurf Rad-Vorrang-Netz



# Entwurf Rad-Vorrang-Netz

## Stufenkonzept

### Stufe 1

Verknüpfung der **Außenbezirke mit der Innenstadt**



### Stufe 2a

Verknüpfung der **Außenbezirke untereinander**



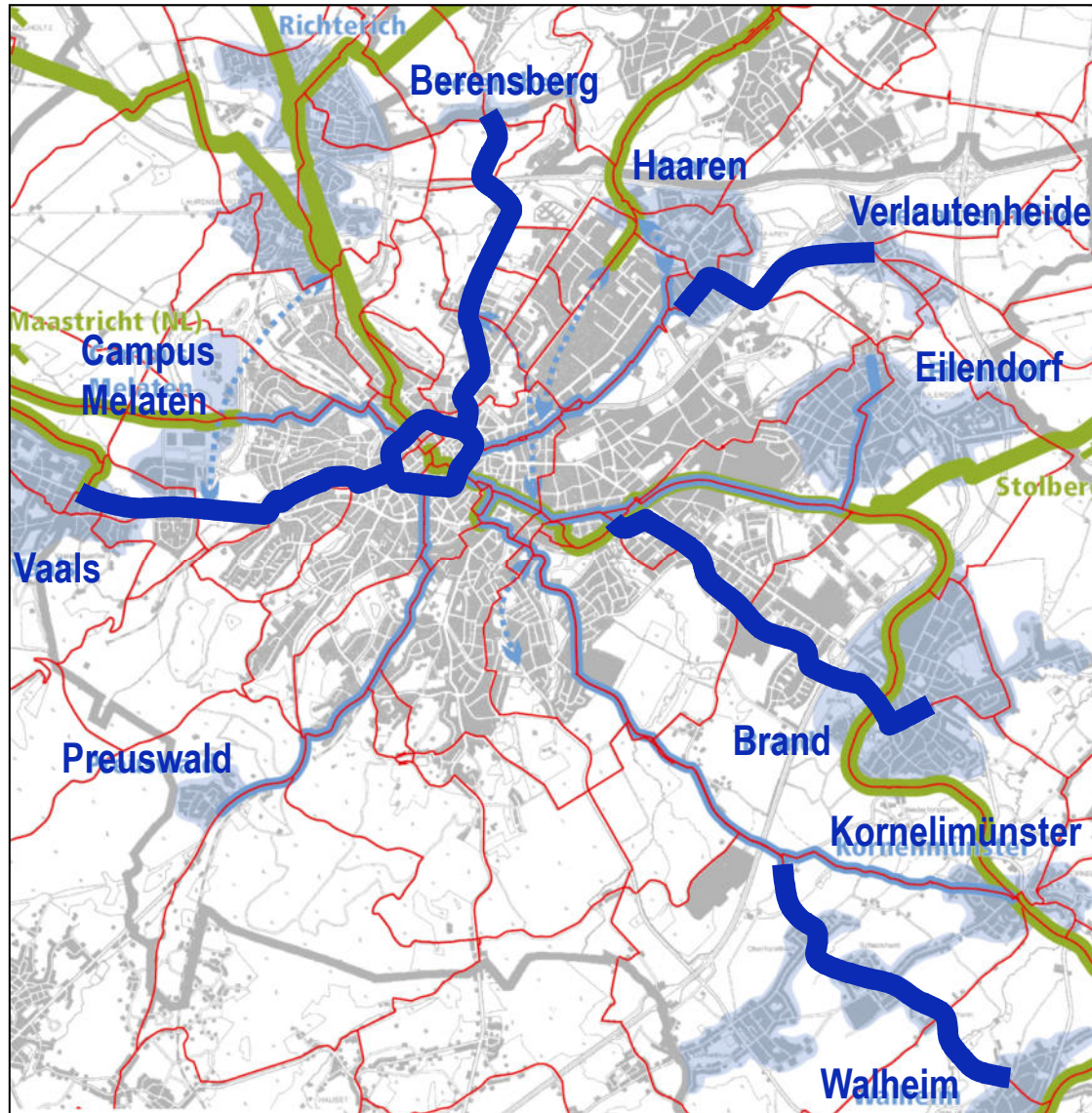
### Stufe 2b

Weitere **radverkehrlich wichtige Verbindungen**





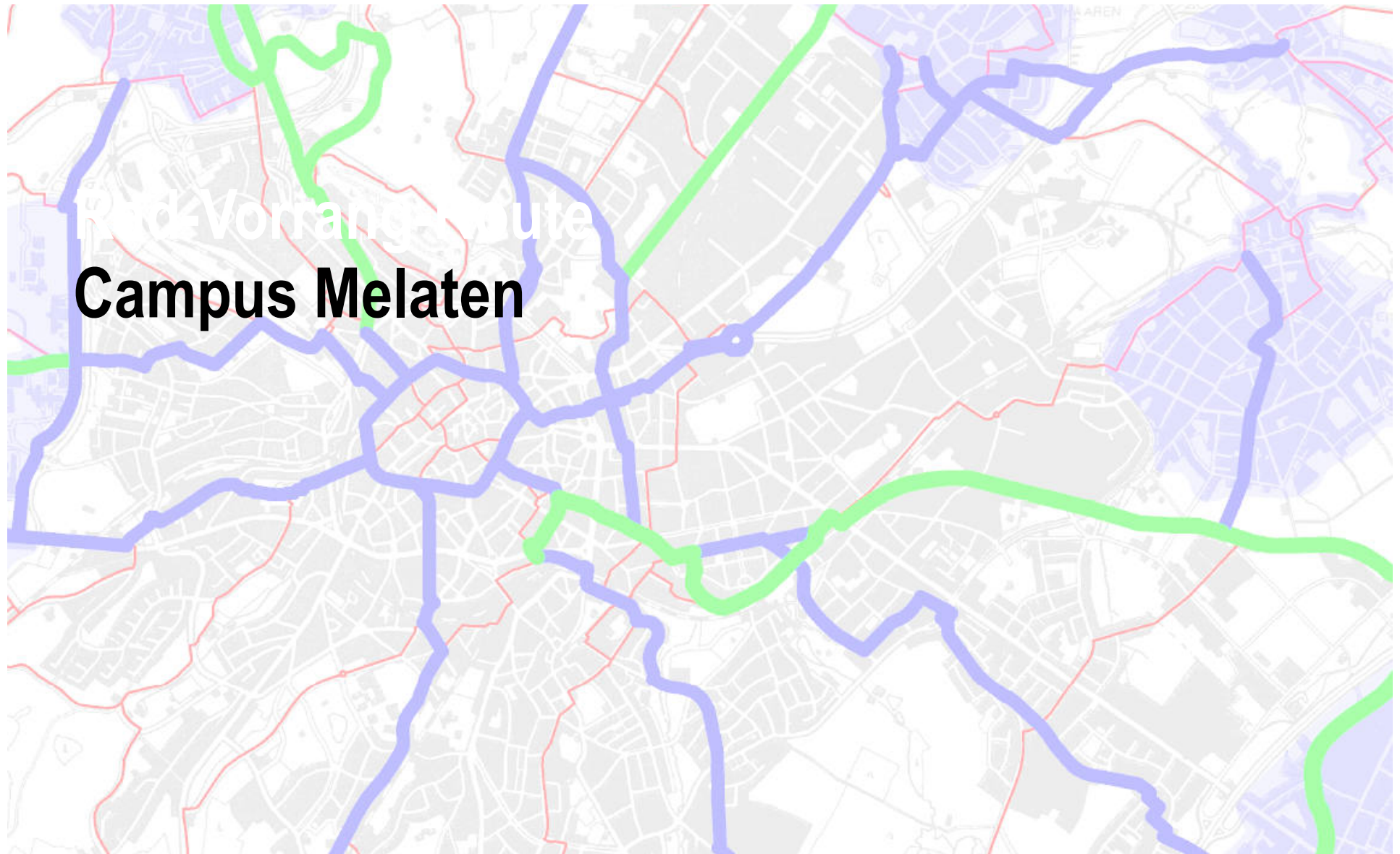
# Rad-Vorrang-Netz - Vorschlag



- Grabenring als Radverteilerring
- 10 Rad-Vorrang-Routen in die Außenbezirke
  - Berensberg
  - Haaren
  - Verlautenheide
  - Eilendorf
  - Brand
  - Kornelimünster
  - Walheim
  - Preuswald
  - Vaals
  - Campus Melaten
- Anbindung Richterich und Laurensberg über EUREGIO-Radschnellweg



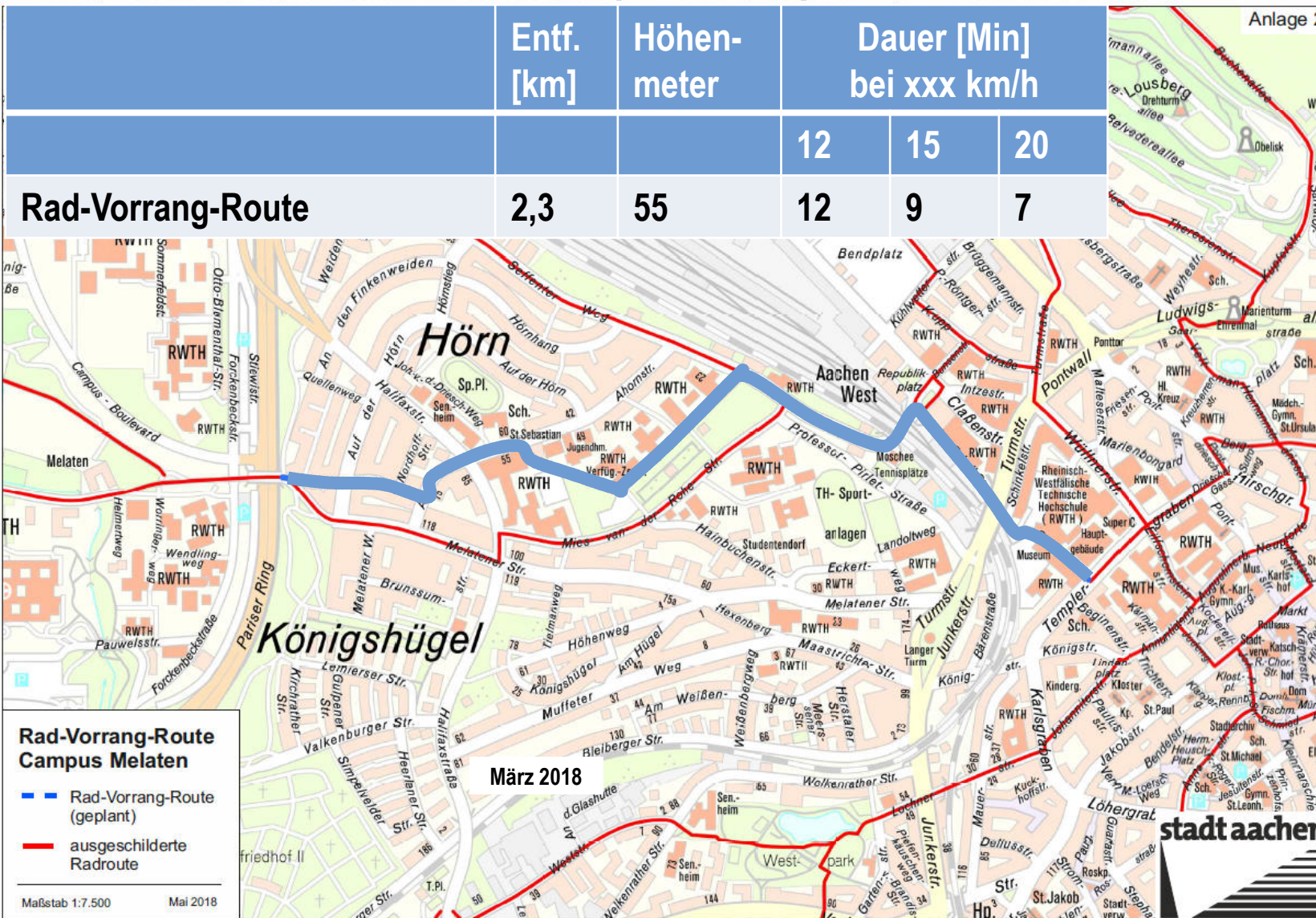
Stadt-Vorrang-Route  
**Campus Melaten**



stadt aachen

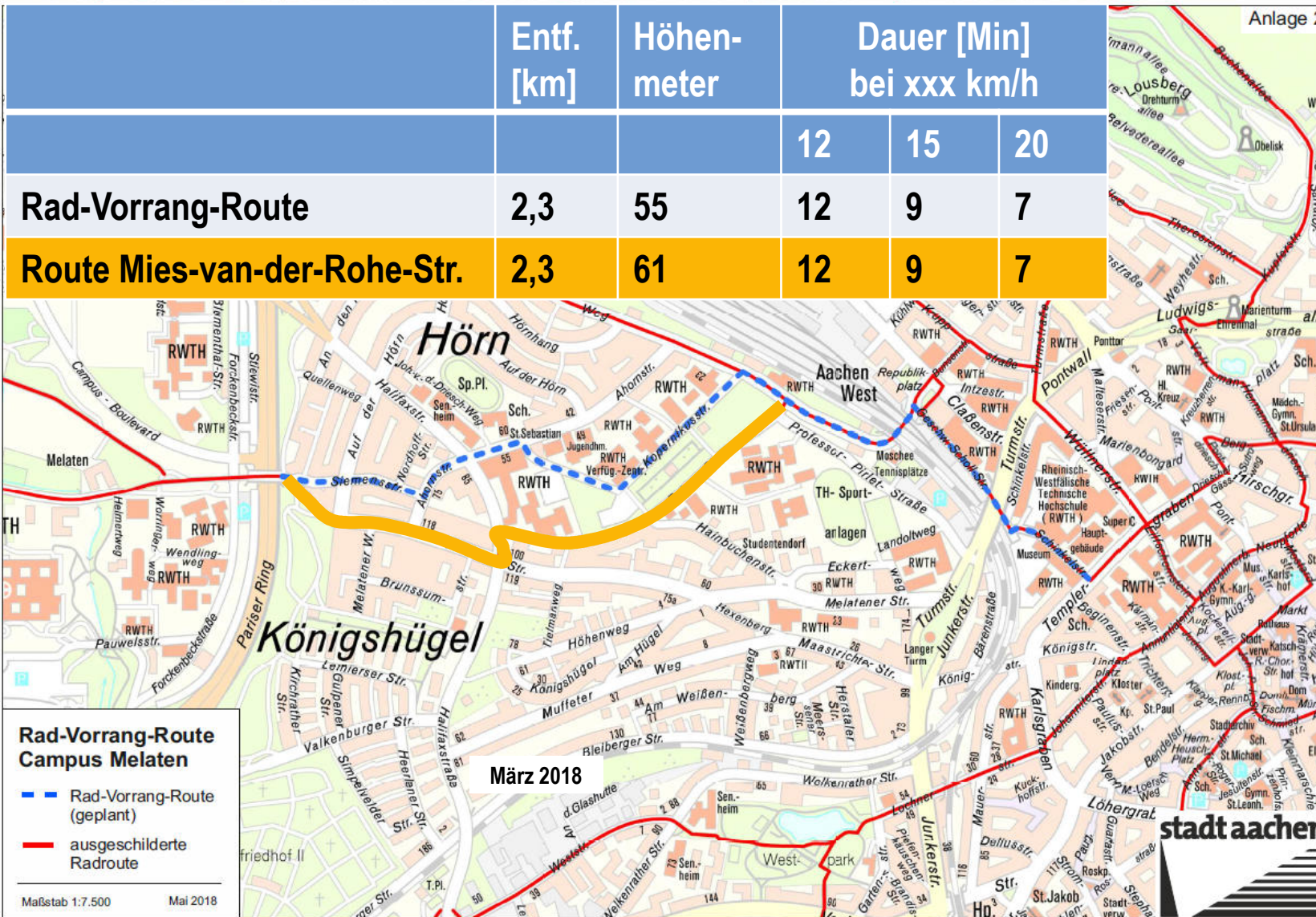


# RVR Campus Melaten (2,3 km)



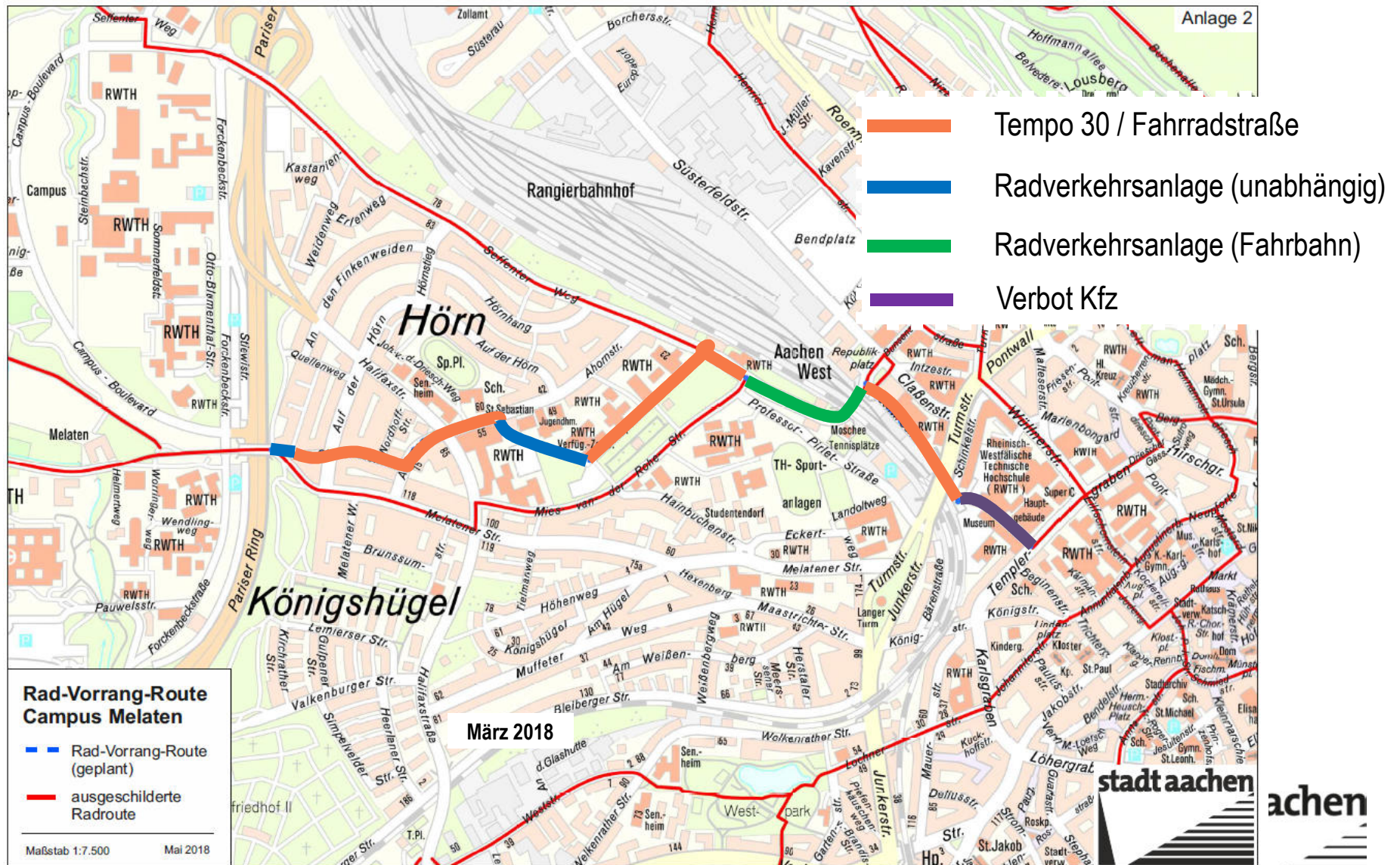


# Alternative Mies-van-der-Rohe-Straße?





# RVR Campus Melaten





# Rad-Vorrang-Route Campus Melaten Linienführung



## Schinkelstraße

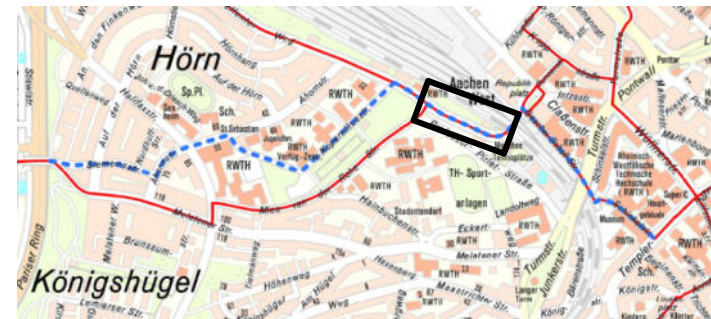
Bestand: Verbot Durchfahrt Kfz, viele Fußgänger

# Rad-Vorrang-Route Campus Melaten Linienführung



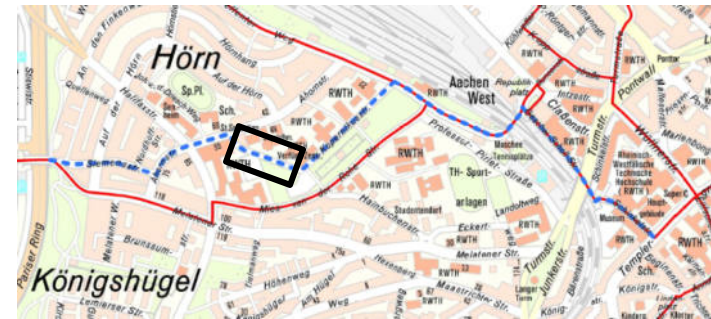
## Seffenter Weg

Bestand: Tempo 50, Schutzstreifen





# Rad-Vorrang-Route Campus Melaten Linienführung



## Verbindung Kopernikusstraße - Ahornstraße

Bestand: Gehweg (teilweise unbefestigt)

Asphaltierung in 2019



Vielen Dank für Ihre Aufmerksamkeit.