

Harscampstraße Schildstraße Schildplatz

Bürger*inneninformation
Januar 2025



www.aachen.de

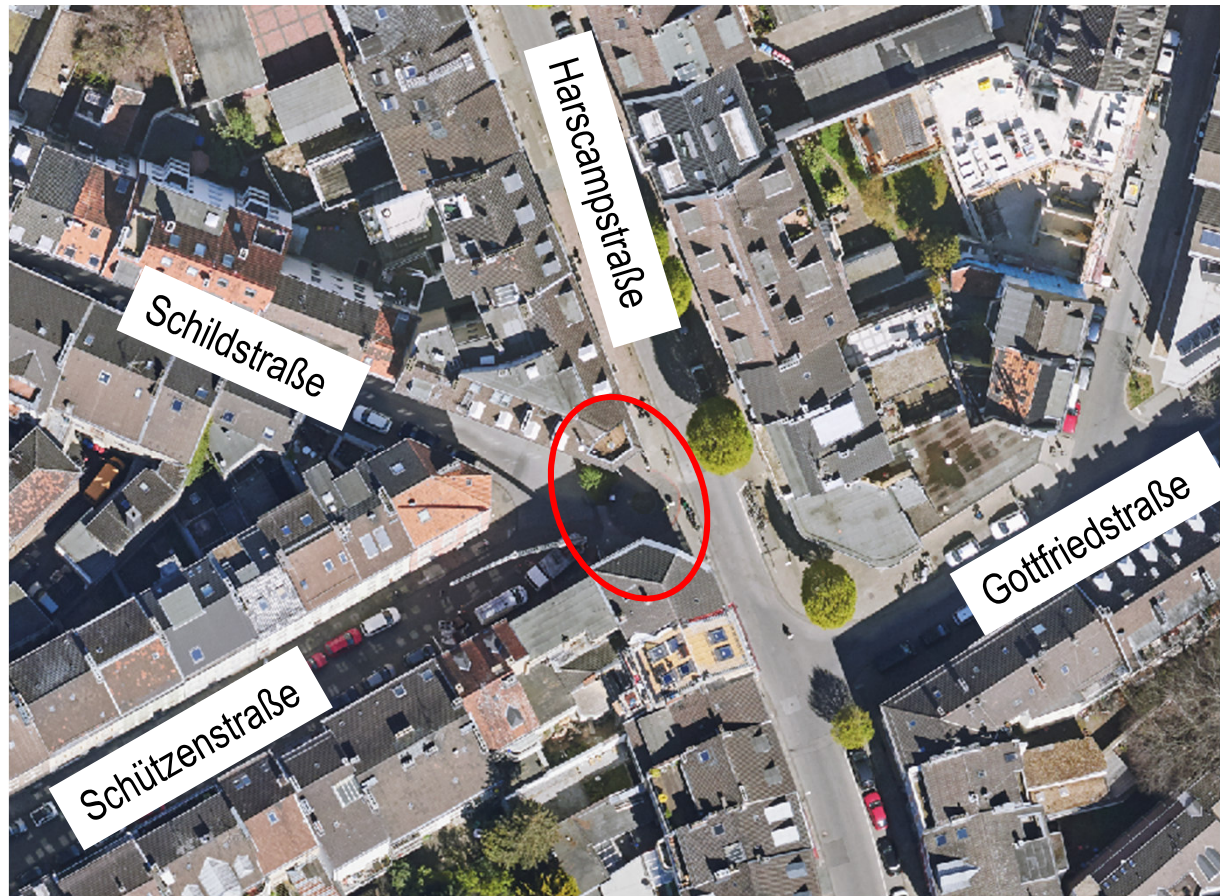


stadt aachen

Schildplatz

Erläuterung

Mit dem Schildplatz ist, in dieser Präsentation, der Bereich zwischen Schildstraße und Harscampstraße gemeint.



Agenda

- Ausgangslage
- Ausführungsplanung
- Zeitplanung



Harscampstraße-Schildstraße-Schildplatz Ausgangslage

www.aachen.de

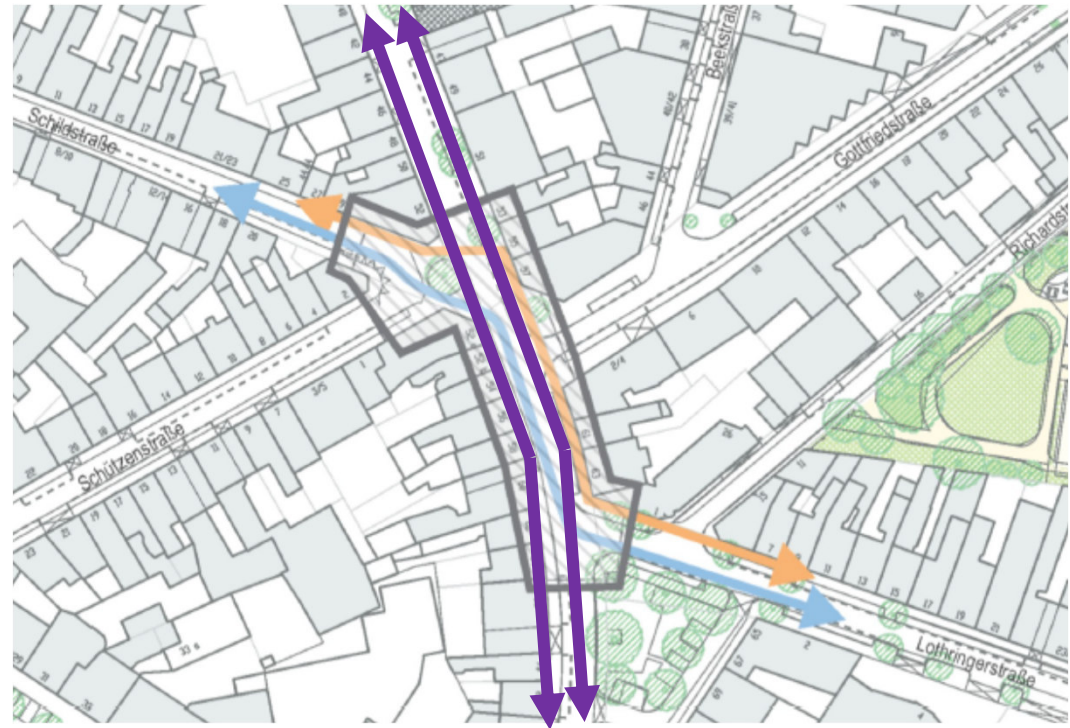
Fachbereich Mobilität und Verkehr



Harscampstraße-Schildstraße-Schildplatz

Ausgangslage

- Handlungsbedarf hinsichtlich Nahmobilität und Aufenthaltsqualität
 - Premiumfußweg Nr.3
 - Transitstrecke HBf - Adalbertstraße
 - Rad-Vorrang-Route Brand
 - Rad-Vorrang-Route Eilendorf
 - KFZ-Verkehre der Anleiger
 - Gestaltung Schildplatz
 - Barrierefreiheit



www.aachen.de

Fachbereich Mobilität und Verkehr



Harscampstraße-Schildstraße-Schildplatz

Bestand

- Separationsprinzip in der Aufteilung der Verkehrsflächen
 - Fahrbahn in Asphalt
 - Hochbordstein
 - Gehweg mit Betonsteinplatten 30/30
 - Längsparken auf der Fahrbahn



Harscampstraße-Schildstraße-Schildplatz

Planungsbeschluss

- Planungsbeschluss am 27.5.2020 in der Bezirksvertretung Aachen-Mitte (B0) und am 28.5.2020 im Mobilitätsausschuss (MoA)
- Haupthandlungsfelder
 - Schildstraße: Neue Aufteilung der Verkehrsflächen
 - Schildplatz: Führung Fuß- und Radverkehr, großkronigen Baum und Verbesserung der Aufenthaltsqualität
 - Harscampstraße: Anhebung der Fahrbahn
 - Gottfriedstraße: Anschluss an Harscampstraße als Gehwegüberfahrt



www.aachen.de

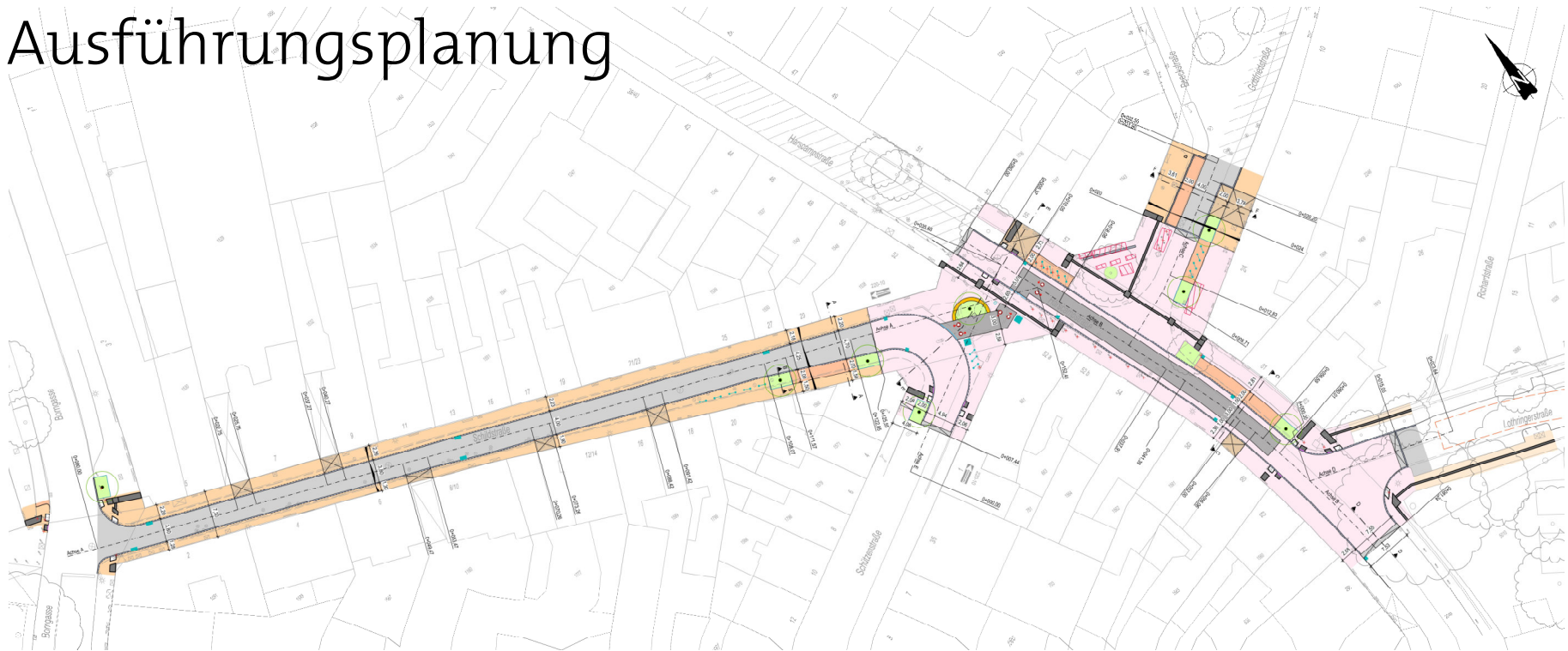
Fachbereich Mobilität und Verkehr

Scheibenstraße

Ausführungsplanung

Harscampstraße-Schildstraße-Schildplatz

Ausführungsplanung



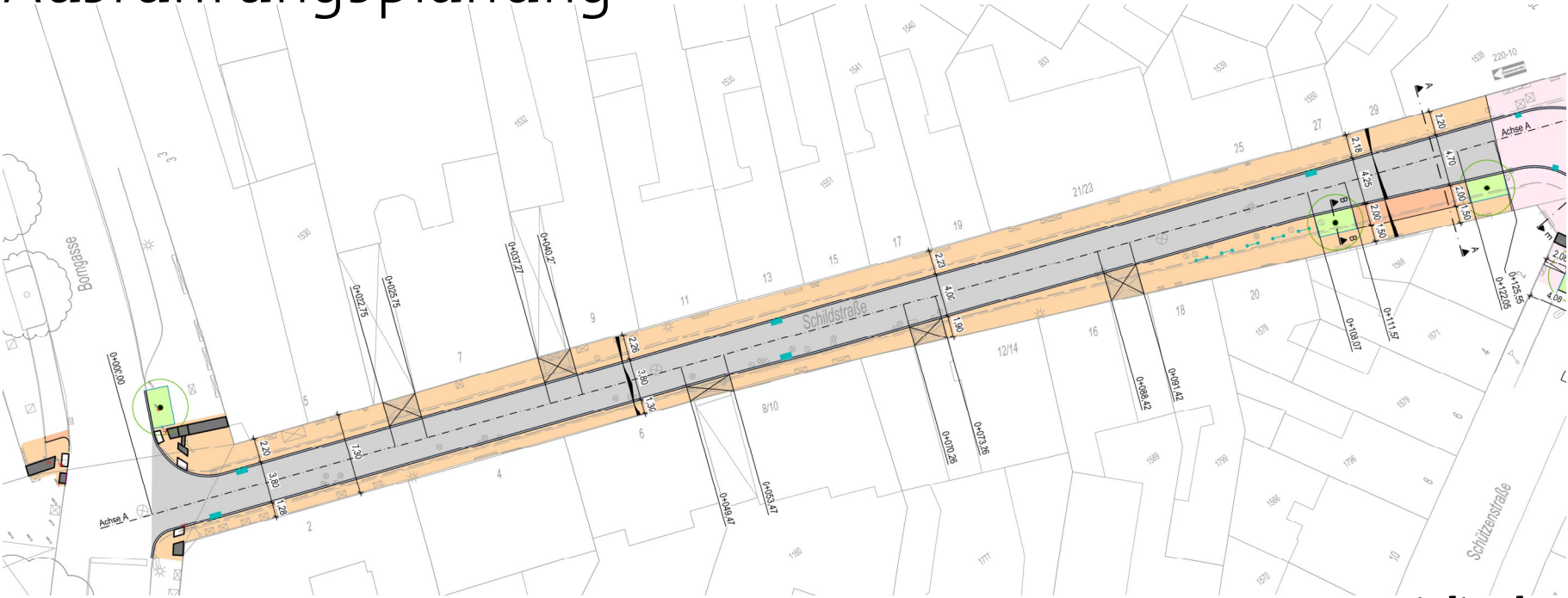
www.aachen.de

Fachbereich Mobilität und Verkehr



Schildstraße

Ausführungsplanung



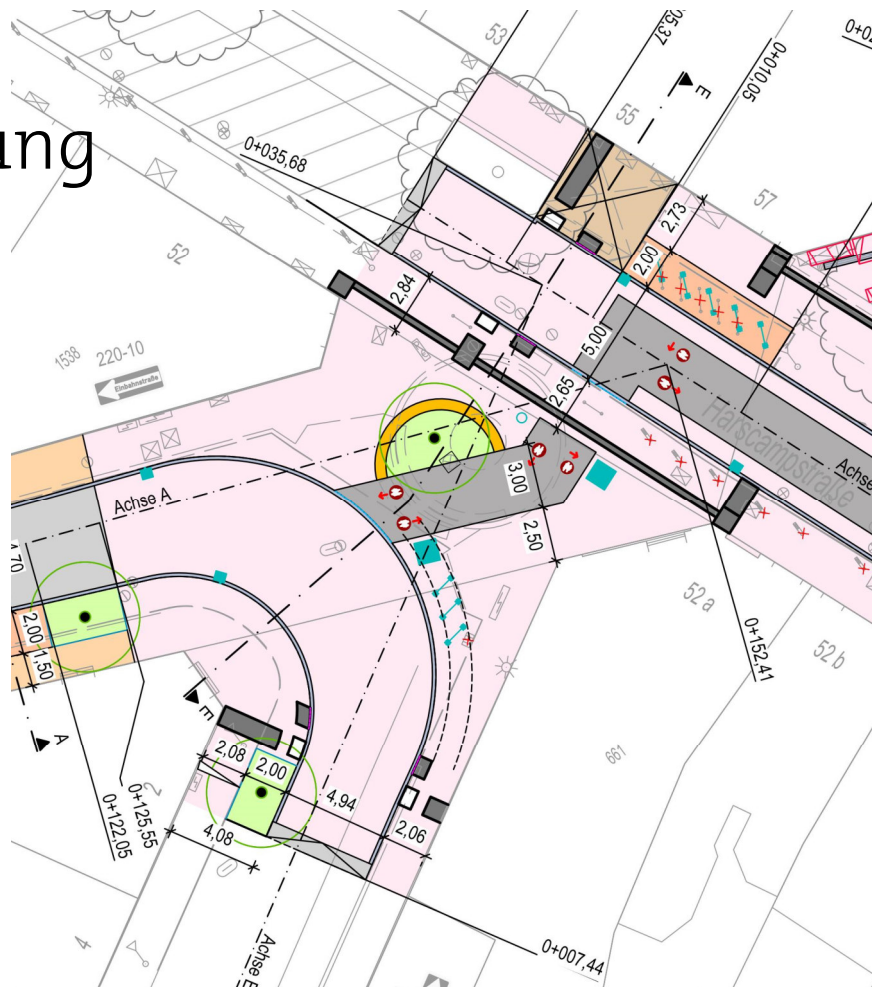
www.aachen.de

Fachbereich Mobilität und Verkehr



Schildplatz

Ausführungsplanung



www.aachen.de

Fachbereich Mobilität und Verkehr



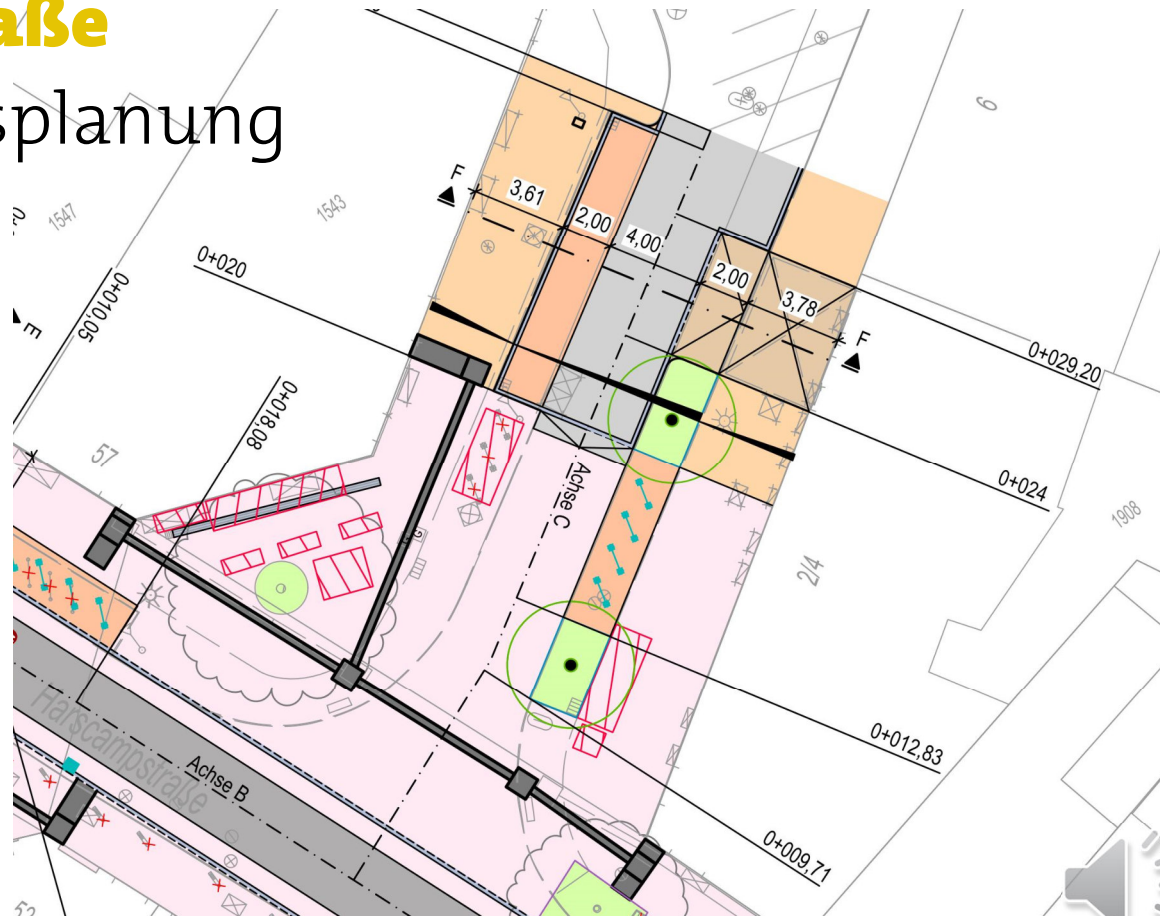
Harscampstraße

Ausführungsplanung



Gottfriedstraße

Ausführungsplanung



Harscampstraße-Schildstraße-Schildplatz

Finanzierung

- Bauprojekt des Förderprogramms Stadterneuerung, Programm Lebendige Zentren Innenstadtkonzept 2022.
- Die **Kostenberechnung** geht von Baukosten in Höhe von rund **1.707.000 €** aus
 - Schildstraße-Schildplatz € 627.000
 - Harscampstraße-Gottfriedstraße € 1.080.000
- Mittel zur Umsetzung sind für den Haushalt 2025 vorgesehen, stehen aber erst nach Rechtskraft des Haushalts 2025, voraussichtlich im Frühjahr 2025, zur Verfügung
- Der Ausbau des Verflechtungsbereichs führt zu **keiner Beitragspflicht nach § 8 KAG**

www.aachen.de

Fachbereich Mobilität und Verkehr

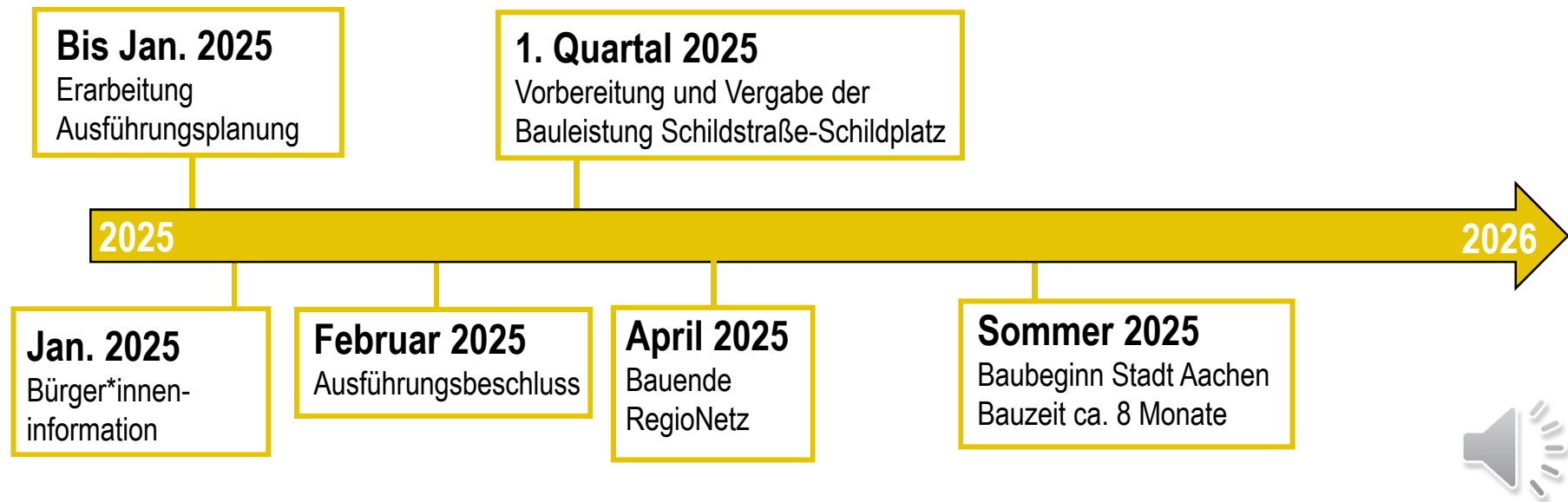


Bauablauf Zeitplanung



Schildstraße-Schildplatz

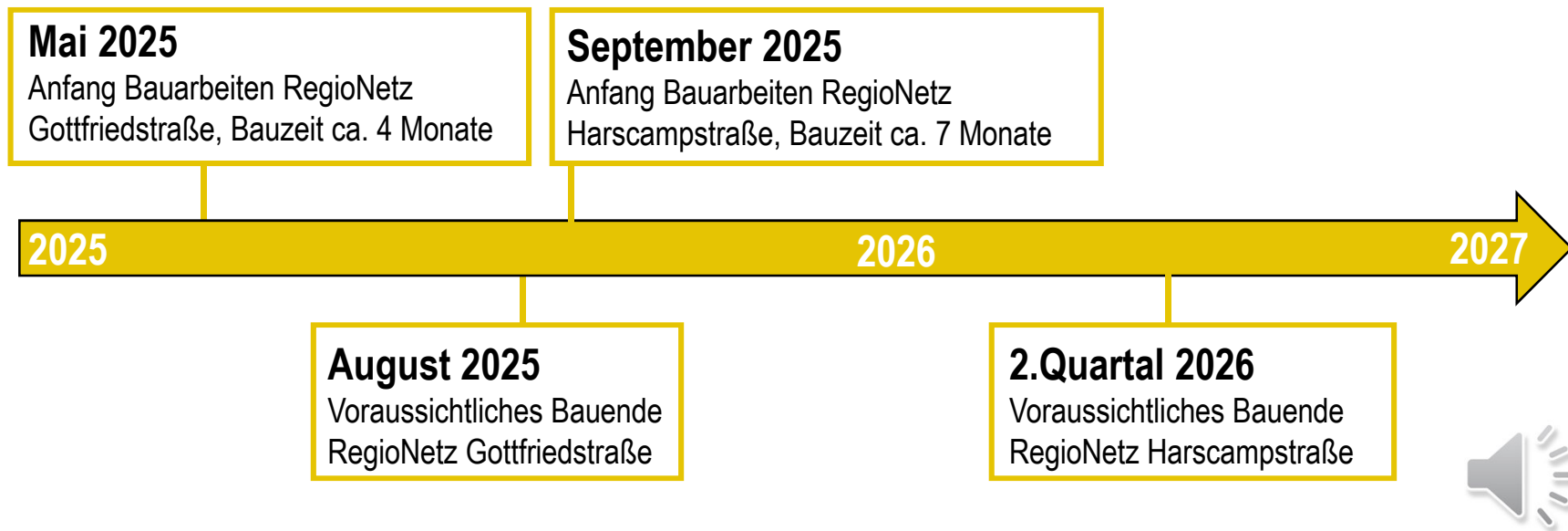
Vorläufige Zeitplanung*



*Zeitplanung in Abhängigkeit der politischen Beschlussfassung, der Verfügbarkeit finanzieller Mittel, des Ausschreibungsergebnis und des Baufortschritts

Gottfriedstraße - Harscampstraße

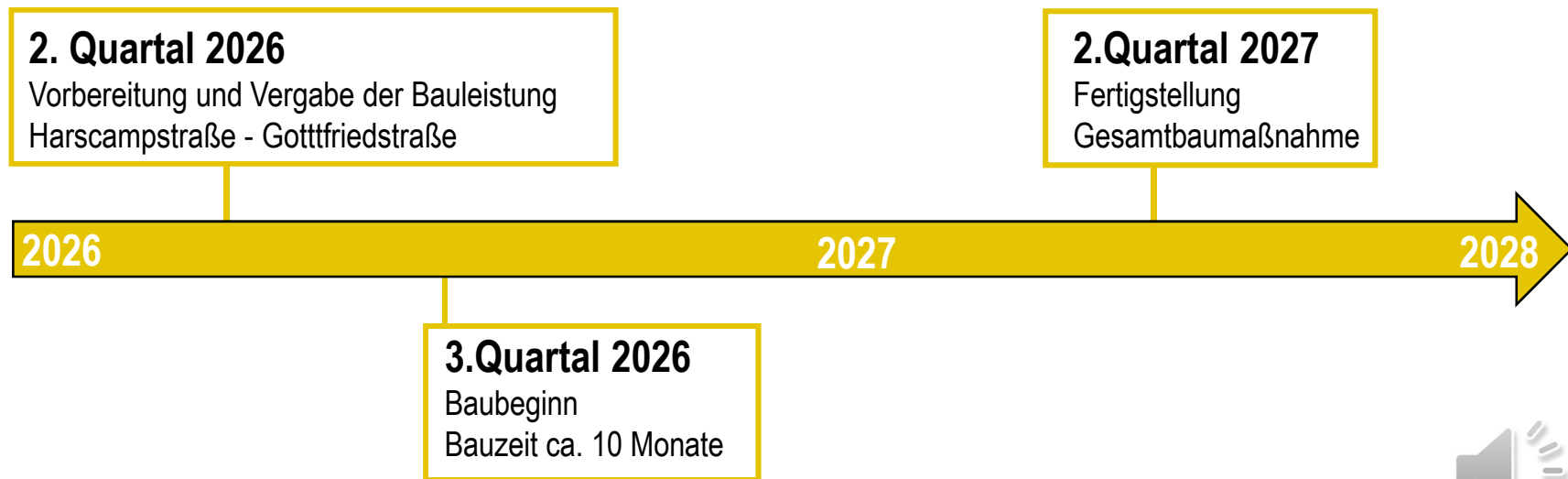
Vorläufige Zeitplanung RegioNetz*



*Zeitplanung in Abhängigkeit der politischen Beschlussfassung, der Verfügbarkeit finanzieller Mittel, des Ausschreibungsergebnis und des Baufortschritts

Harscampstraße - Gottfriedstraße

Vorläufige Zeitplanung Stadt Aachen*



*Zeitplanung in Abhängigkeit der politischen Beschlussfassung, der Verfügbarkeit finanzieller Mittel, des Ausschreibungsergebnis und des Baufortschritts

Harscampstraße - Schildstraße - Schildplatz

Haben Sie noch Fragen ?

Auch im Nachgang dieser Veranstaltung können Sie sich gerne an die Mitarbeitenden der Stadtverwaltung wenden.

Planung & Bau:
schildstrasse@mail.aachen.de

Anregungen und Bemerkungen zur aktuellen Planung können Sie bis zum 31. Januar 2025 einreichen.

Pläne sind ebenfalls bis zum vorherig genannten Termin im Foyer des Verwaltungsgebäudes Am Marschierstor, Lagerhausstr. 20, öffentlich ausgehangen.

