
















Führungsform	Radverkehrsanlage	Länge [km]	
Unabhängig	Getrennter Geh- und Radweg 	0,5	39,6
	Gemeinsamer Geh- und Radweg 	24,4	
	Sonderweg (Rad frei) 	14,8	
Seitenraum	Radweg 	0,5	164,8
	Getrennter Geh- und Radweg 	13,5	
	Gemeinsamer Geh- und Radweg 	57,1	
	Nicht benutzungspflichtiger Radweg 	43,6	
	Nicht benutzungspflichtiger gemeinsamer Geh- und Radweg 	0,8	
	Gehweg (Rad frei) 	49,9	
Fahrbahn	Protected Bikelane 	0,3	76,4
	Radfahrstreifen 	25,7	
	Radfahrstreifen (Bus frei) 	0,6	
	Schutzstreifen 	41,9	
	Busspur (Rad frei) 	2,8	
	Fahrradstraße 	5,4	
Gesamtlänge der Radverkehrsanlagen in Aachen		280,9	